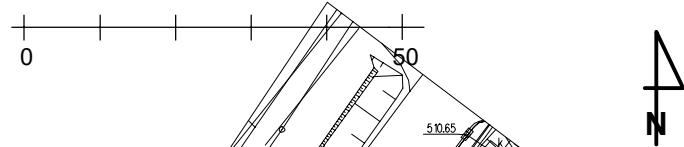


PROGNOZA ODDZIAŁYWANIA NA ŚRODOWISKO
ZMIANA MIEJSCOWEGO PLANU ZAGOSPODAROWANIA PRZESTRZENNEGO
WSI SKAWA W GMINIE RABA WYŻNA
SKALA 1:1000

RYSUNEK ZMIANY PLANU

obszar wskazany na załączniku Nr 6 do uchwały



LEGENDA

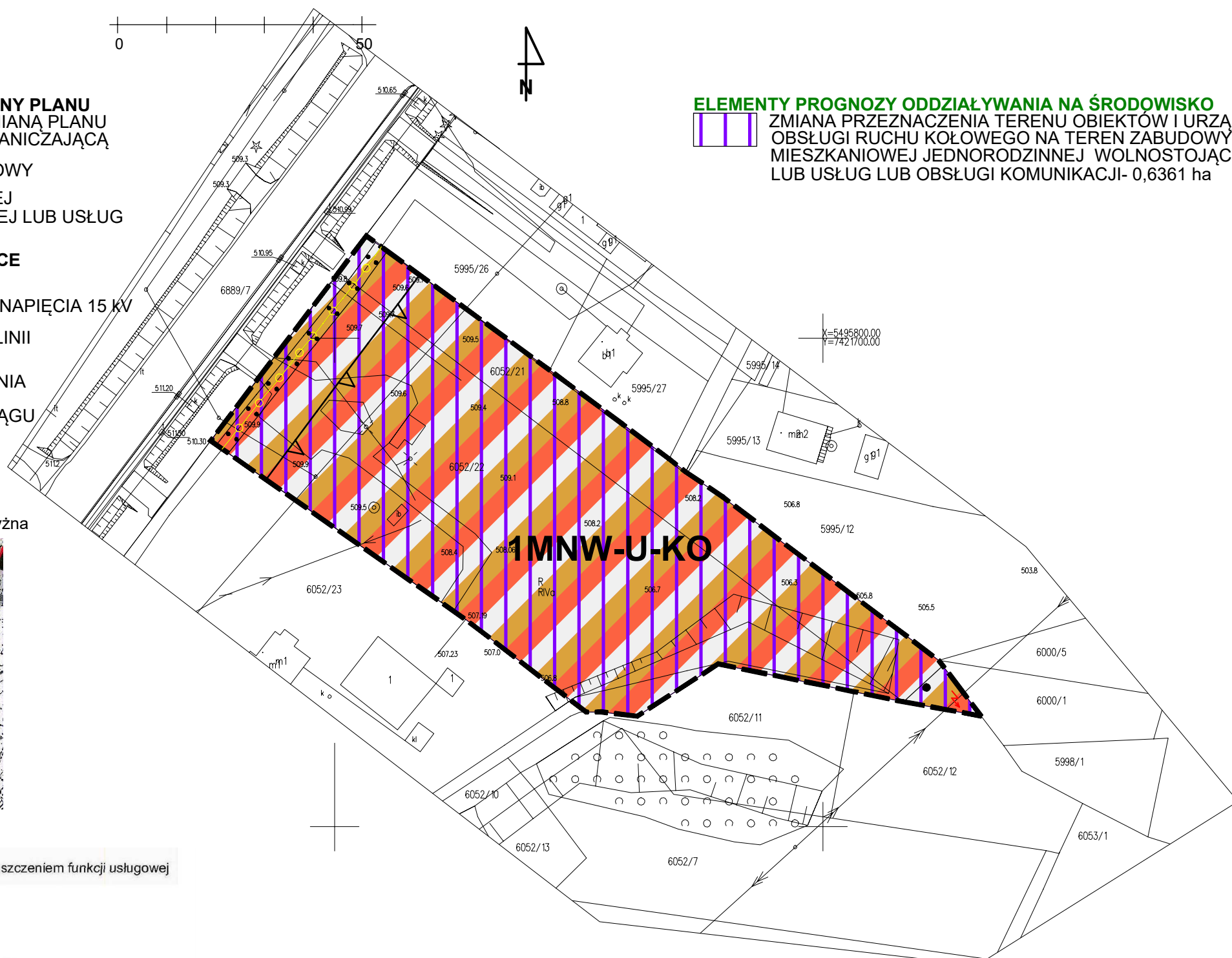
- ELEMENTY STANOWIĄCE USTALENIA ZMIANY PLANU**
- GRANICA OBSZARU OBJĘTEGO ZMIANĄ PLANU POKRYWAJĄCA SIĘ Z LINIĄ ROZGRANICZAJĄCĄ
 - NIEPRZEKRACZALNA LINIA ZABUDOWY
 - TEREN ZABUDOWY MIESZKANIOWEJ JEDNORODZINNEJ WOLNOSTOJĄCEJ LUB USŁUG LUB OBSŁUGI KOMUNIKACJI

ELEMENTY INFORMACYJNE NIE STANOWIĄCE USTALEN ZMIANY PLANU

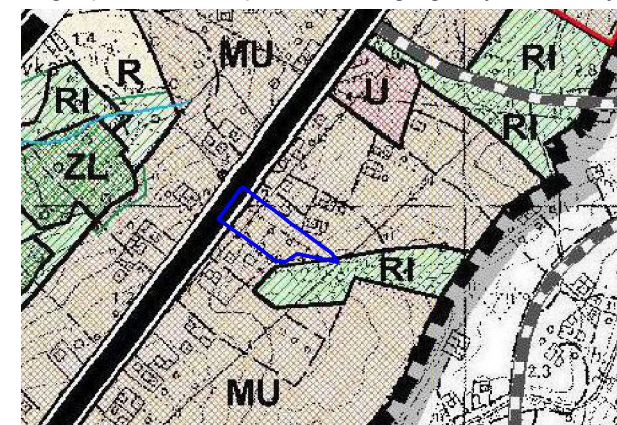
- LINIA NAPOWIETRZNA ŚREDNIEGO NAPIĘCIA 15 KV
- PASY TECHNOLOGICZNE WZDŁUŻ LINII ELEKTROENERGETYCZNYCH
- SIEĆ GAZOWA ŚREDNIEGO CIŚNIENIA
- STREFY KONTROLOWANE GAZOCIĄGU

ELEMENTY PROGNOZY ODDZIAŁYWANIA NA ŚRODOWISKO

- ZMIANA PRZEZNACZENIA TERENU OBIEKTÓW I URZĄDZEŃ OBSŁUGI RUCHU KOŁOWEGO NA TEREN ZABUDOWY MIESZKANIOWEJ JEDNORODZINNEJ WOLNOSTOJĄCEJ LUB USŁUG LUB OBSŁUGI KOMUNIKACJI- 0,6361 ha



Wyrus ze studium uwarunkowań i kierunków zagospodarowania przestrzennego gminy Raba Wyżna



- Granica obszaru objętego zmianą planu
- Tereny o dominującej funkcji mieszkaniowej z dopuszczeniem funkcji usługowej
- Tereny usług
- Tereny rolnicze
- Tereny rolnicze w ramach połączeń środowiskowych
- Tereny ekosystemów leśnych
- Droga klasy "GP" - główna ruchu przyspieszonego (istniejąca / projektowana)
- Droga klasy "Z" - zbiorcza (istniejąca / projektowana)
- Linie kolejowe (istniejące)

Etap konsultacji społecznych

ASTA - PLAN PRACOWNIA URBANISTYCZNO - ARCHITEKTONICZNA	
PRZEDMIOT OPRACOWANIA: ZMIANA MIEJSCOWEGO PLANU ZAGOSPODAROWANIA PRZESTRZENNEGO WSI SKAWA W GMINIE RABA WYŻNA	DATA marzec 2025 r. SKALA 1:1000
KIEROWNIK PRACOWNI: mgr inż. arch Anna Staniewicz uprawnienia do sporządzania mpzp na podstawie art. 5 pkt 1, 3 i 4 ustawy o planowaniu i zagospodarowaniu przestrzennym	
ZESPÓŁ AUTORSKI: mgr inż. arch Monika Kosz uprawnienia do sporządzania mpzp na podstawie art. 5 pkt 3 i 4 ustawy o planowaniu i zagospodarowaniu przestrzennym mgr inż. arch Joanna Staniewicz uprawnienia do sporządzania mpzp na podstawie art. 5 pkt 4 ustawy o planowaniu i zagospodarowaniu przestrzennym	

Źródło pochodzenia mapy:
 Mapa do celów planistycznych
 P.1211.2024.1640 z dnia 04.03.2024r.
 układ współrzędnych: PL-2000 strefa 7 (21)