


PROGNOZA ODDZIAŁYWANIA NA ŚRODOWISKO
ZMIANA MIEJSCOWEGO PLANU ZAGOSPODAROWANIA PRZESTRZENNEGO
WSI RABA WYŻNA W GMINIE RABA WYŻNA
SKALA 1:1000

RYSUNEK ZMIANY PLANU

obszar wskazany na załączniku Nr 6 do uchwały



LEGENDA

ELEMENTY STANOWIĄCE USTALENIA ZMIANY PLANU

GRANICA OBSZARU OBJĘTEGO ZMIANĄ PLANU
 POKRYWAJĄCA SIĘ Z LINIĄ ROZGRANICZAJĄCĄ

LINIA ROZGRANICZAJĄCA TERENY O RÓŻNYM
 PRZEZNACZENIU LUB RÓŻNYCH ZASADACH
 ZAGOSPODAROWANIA

▲ NIEPRZEKRACZALNA LINIA ZABUDOWY

MNW TEREN ZABUDOWY MIESZKANIOWEJ
 JEDNORODZINNEJ WOLNOSTOJĄCEJ

KDD TEREN DROGI DOJAZDOWEJ

**ELEMENTY OKREŚLONE PRZEPISAMI
 I DECYZJAMI ODRĘBNYMI**

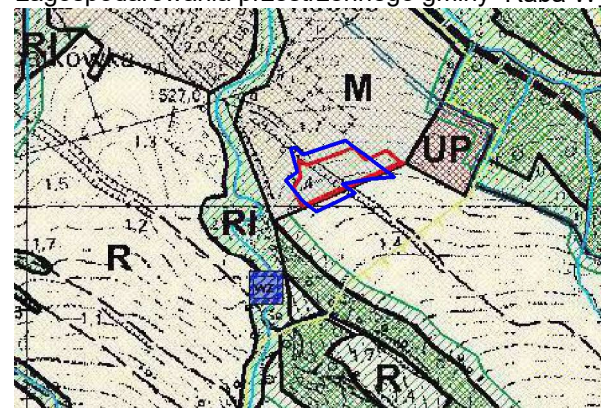
OBSZAR OBJĘTY ZMIANĄ PLANU W CAŁOŚCI
 ZNAJDUJE SIĘ W:

- POŁUDNIOWOMAŁOPOLSKIM OBSZARZE
 CHRONIONEGO KRAJOBRAZU
- GZWP 439 ZBIORNIK WARSTW MAGURA (GORCE)

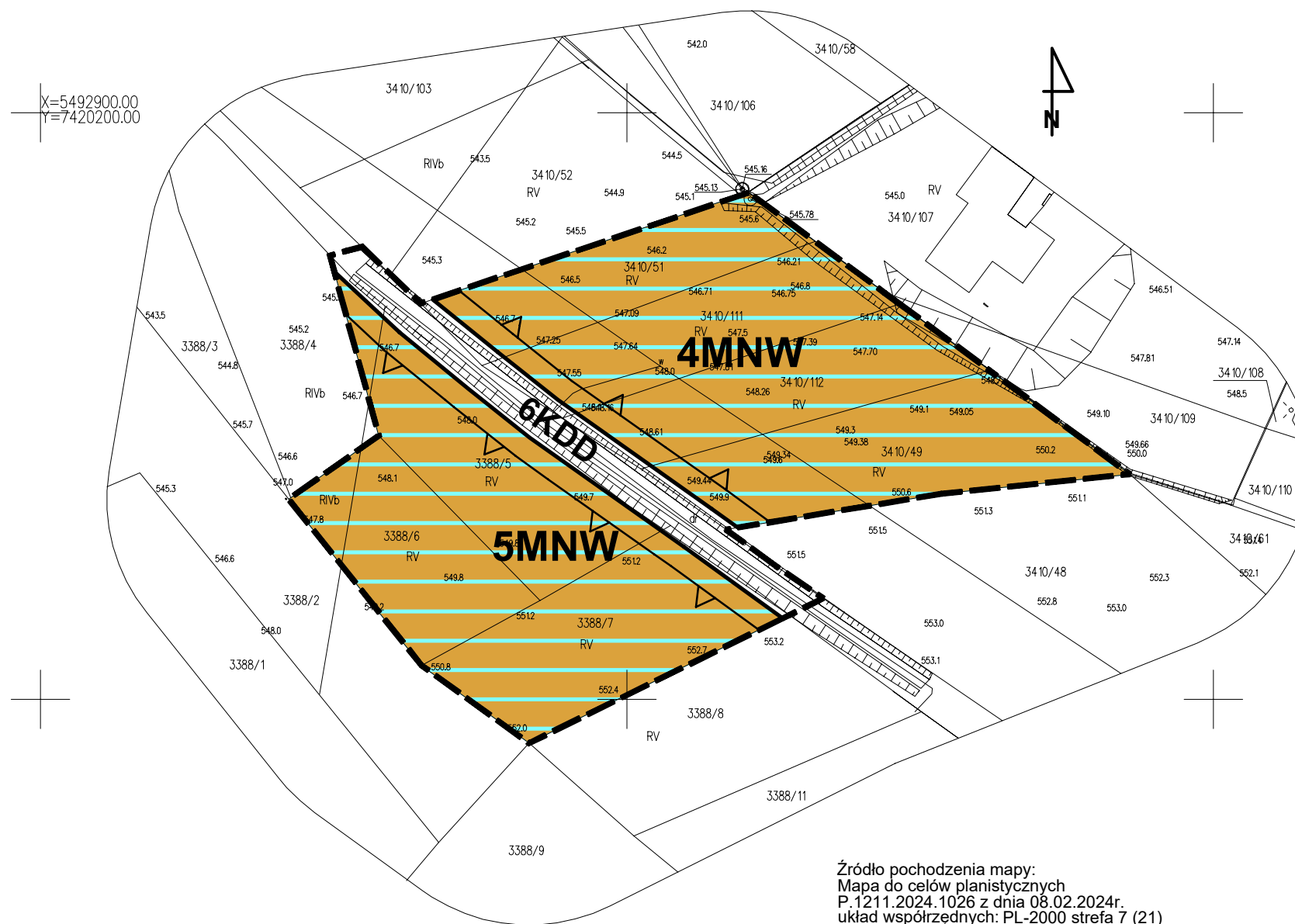
ELEMENTY PROGNOZY ODDZIAŁYWANIA NA ŚRODOWISKO

ZMIANA PRZEZNACZENIA TERENÓW USŁUG TURYSTYKI
 I REKREACJI W ZIELENI NA TERENY ZABUDOWY
 MIESZKANIOWEJ JEDNORODZINNEJ WOLNOSTOJĄCEJ
 4MNW - 0,3419 ha; 5MNW - 0,2794 ha

Wrys ze studium uwarunkowań i kierunków
 zagospodarowania przestrzennego gminy Raba Wyżna



	Granica obszaru objętego zmianą planu
	M Tereny zabudowy mieszkaniowej
	UP Tereny usług publicznych
	R Tereny rolnicze
	Ri Tereny rolnicze w ramach połączeń środowiskowych
	ZL Tereny ekosystemów leśnych
	Nowe tereny inwestycyjne w odniesieniu do obowiązujących dokumentów planistycznych gminy
	Obszary ochrony ekosystemów leśnych i środowisk przejściowych - korytarze ekologiczne



Źródło pochodzenia mapy:
 Mapa do celów planistycznych
 P.1211.2024.1026 z dnia 08.02.2024r.
 układ współrzędnych: PL-2000 strefa 7 (21)

Etap konsultacji społecznych

ASTA - PLAN PRACOWNIA URBANISTYCZNO - ARCHITEKTONICZNA	
PRZEDMIOT OPRACOWANIA: ZMIANA MIEJSCOWEGO PLANU ZAGOSPODAROWANIA PRZESTRZENNEGO WSI RABA WYŻNA W GMINIE RABA WYŻNA	DATA marzec 2025 r. SKALA 1:1000
KIEROWNIK PRACOWNI: mgr inż. arch Anna Staniewicz uprawnienia do sporządzania mpzp na podstawie art. 5 pkt 1, 3 i 4 ustawy o planowaniu i zagospodarowaniu przestrzennym	
ZESPÓŁ AUTORSKI: mgr inż. arch Monika Kosz uprawnienia do sporządzania mpzp na podstawie art. 5 pkt 3 i 4 ustawy o planowaniu i zagospodarowaniu przestrzennym mgr inż. arch Joanna Staniewicz uprawnienia do sporządzania mpzp na podstawie art. 5 pkt 4 ustawy o planowaniu i zagospodarowaniu przestrzennym	