




**PROGNOZA ODDZIAŁYWANIA NA ŚRODOWISKO**  
**ZMIANA MIEJSCOWEGO PLANU ZAGOSPODAROWANIA PRZESTRZENNEGO**  
**WSI SKAWA W GMINIE RABA WYŻNA**  
**SKALA 1:1000**

RYSUNEK ZMIANY PLANU





obszar wskazany na załączniku Nr 6 do uchwały

**LEGENDA**


**ELEMENTY STANOWIĄCE USTALENIA ZMIANY PLANU**

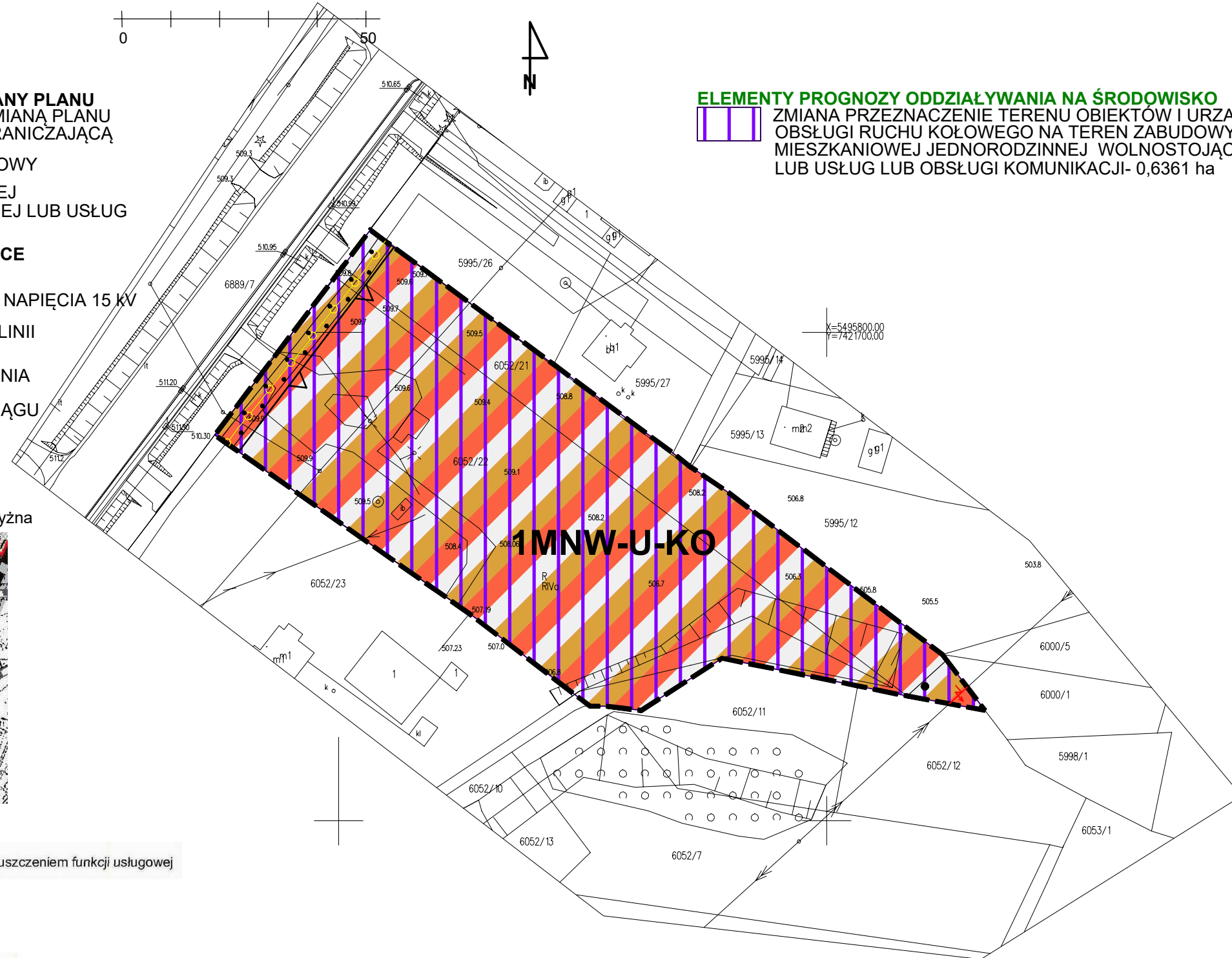
-  GRANICA OBSZARU OBJĘTEGO ZMIANĄ PLANU POKRYWAJĄCA SIĘ Z LINIĄ ROZGRANICZAJĄCĄ
-  NIEPRZEKRACZALNA LINIA ZABUDOWY
-  **MNW-U-KO** TEREN ZABUDOWY MIESZKANIOWEJ JEDNORODZINNEJ WOLNOSTOJĄCEJ LUB USŁUG LUB OBSŁUGI KOMUNIKACJI

**ELEMENTY INFORMACYJNE NIE STANOWIĄCE USTALEN ZMIANY PLANU**

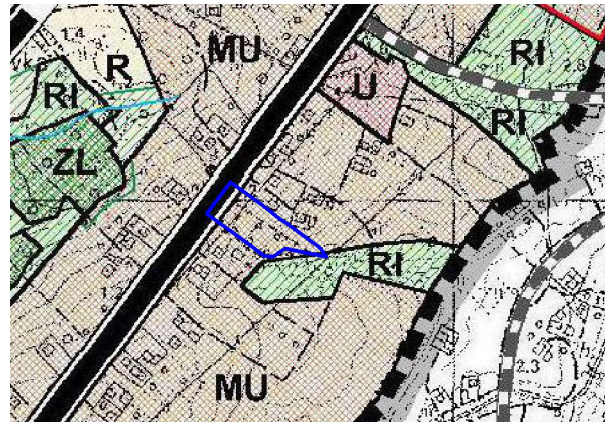
-  LINIA NAPOWIETRZNA ŚREDNIEGO NAPIĘCIA 15 kV
-  PASY TECHNOLOGICZNE WZDŁUŻ LINII ELEKTROENERGETYCZNYCH
-  SIEĆ GAZOWA ŚREDNIEGO CIŚNIENIA
-  STREFY KONTROLOWANE GAZOCIĄGU










**ELEMENTY PROGNOZY ODDZIAŁYWANIA NA ŚRODOWISKO**

-  ZMIANA PRZEZNACZENIE TERENU OBIEKTÓW I URZĄDZEŃ OBSŁUGI RUCHU KOŁOWEGO NA TEREN ZABUDOWY MIESZKANIOWEJ JEDNORODZINNEJ WOLNOSTOJĄCEJ LUB USŁUG LUB OBSŁUGI KOMUNIKACJI- 0,6361 ha



Wyrzys ze studium uwarunkowań i kierunków zagospodarowania przestrzennego gminy Raba Wyżna



-  Granica obszaru objętego zmianą planu
-  **MU** Tereny o dominującej funkcji mieszkaniowej z dopuszczeniem funkcji usługowej
-  **U** Tereny usług
-  **R** Tereny rolnicze
-  **Ri** Tereny rolnicze w ramach połączeń środowiskowych
-  **ZL** Tereny ekosystemów leśnych
-  Droga klasy "GP" - główna ruchu przyspieszonego (istniejąca / projektowana)
-  Droga klasy "Z" - zbiorcza (istniejąca / projektowana)
-  Linie kolejowe (istniejące)

Źródło pochodzenia mapy:  
 Mapa do celów planistycznych  
 P.1211.2024.1640 z dnia 04.03.2024r.  
 układ współrzędnych: PL-2000 strefa 7 (21)

<b>ASTA - PLAN PRACOWNIA URBANISTYCZNO - ARCHITEKTONICZNA</b>	
PRZEDMIOT OPRACOWANIA: ZMIANA MIEJSCOWEGO PLANU ZAGOSPODAROWANIA PRZESTRZENNEGO WSI SKAWA W GMINIE RABA WYŻNA	DATA wrzesień 2024r. SKALA 1:1000
KIEROWNIK PRACOWNI: mgr inż. arch Anna Staniewicz uprawnienia do sporządzania mpzp na podstawie art. 5 pkt 1, 3 i 4 ustawy o planowaniu i zagospodarowaniu przestrzennym	
ZESPÓŁ AUTORSKI: mgr inż. arch Monika Kosz uprawnienia do sporządzania mpzp na podstawie art. 5 pkt 3 i 4 ustawy o planowaniu i zagospodarowaniu przestrzennym mgr inż. arch Joanna Staniewicz uprawnienia do sporządzania mpzp na podstawie art. 5 pkt 4 ustawy o planowaniu i zagospodarowaniu przestrzennym	