




**ZMIANA MIEJSCOWEGO PLANU ZAGOSPODAROWANIA PRZESTRZENNEGO  
WSI SKAWA W GMINIE RABA WYŻNA  
SKALA 1:1000**

**RYSUNEK ZMIANY PLANU**



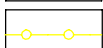
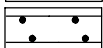
Załącznik Nr 6 do uchwały Nr .....  
Rady Gminy Raba Wyżna z dnia .....

**LEGENDA**

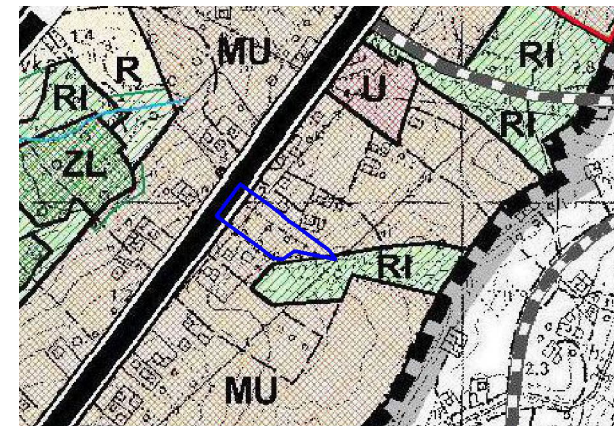
**ELEMENTY STANOWIĄCE USTALENIA ZMIANY PLANU**







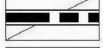


-  GRANICA OBSZARU OBJĘTEGO ZMIANĄ PLANU POKRYWAJĄCA SIĘ Z LINIĄ ROZGRANICZAJĄCĄ
-  NIEPRZEKRACZALNA LINIA ZABUDOWY
-  TEREN ZABUDOWY MIESZKANIOWEJ JEDNORODZINNEJ WOLNOSTOJĄCEJ LUB USŁUG LUB OBSŁUGI KOMUNIKACJI

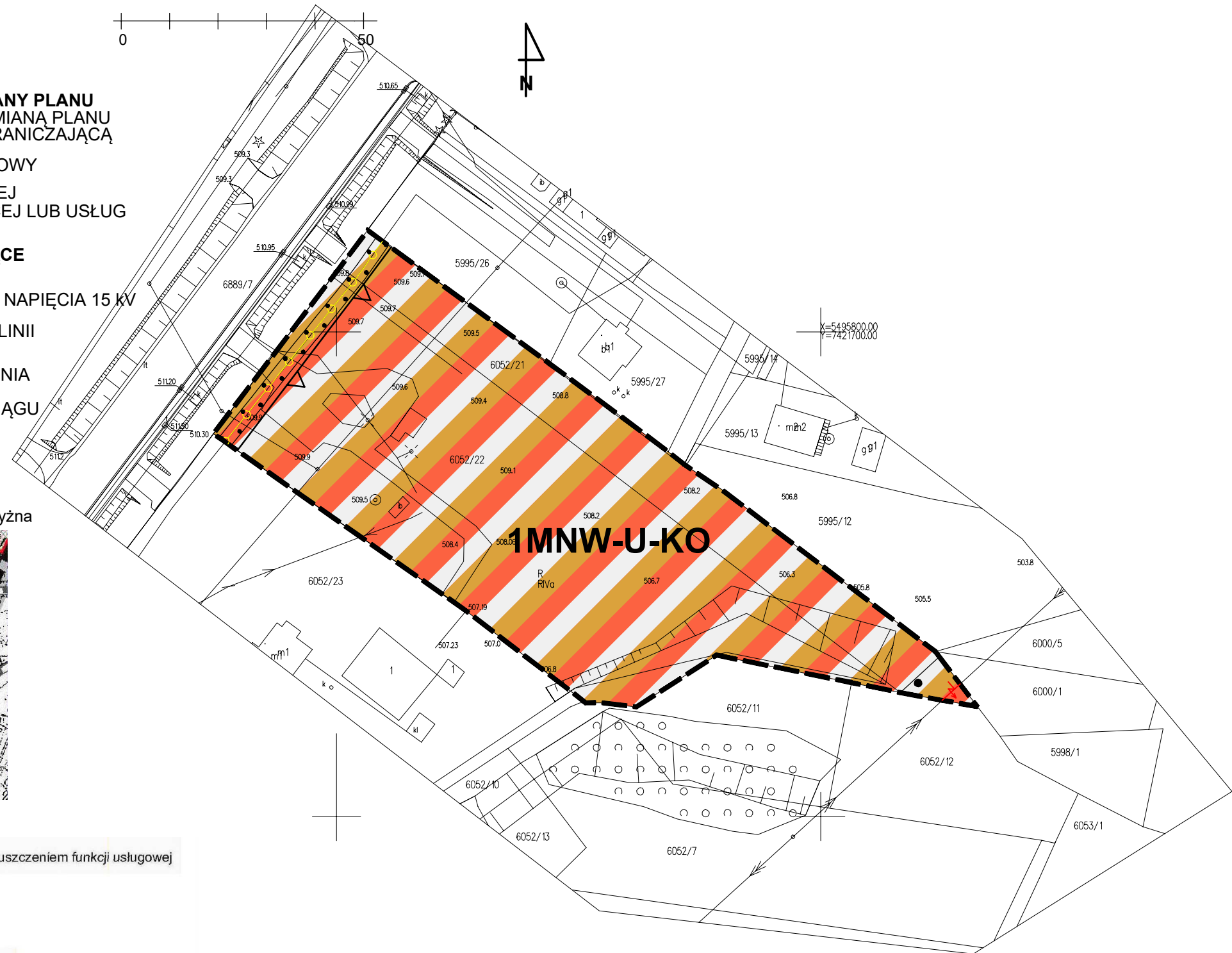
**ELEMENTY INFORMACYJNE NIE STANOWIĄCE USTALEN ZMIANY PLANU**

-  LINIA NAPOWIETRZNA ŚREDNIEGO NAPIĘCIA 15 KV
-  PASY TECHNOLOGICZNE WZDŁUŻ LINII ELEKTROENERGETYCZNYCH
-  SIEĆ GAZOWA ŚREDNIEGO CIŚNIENIA
-  STREFY KONTROLOWANE GAZOCIĄGU

Wrys ze studium uwarunkowań i kierunków zagospodarowania przestrzennego gminy Raba Wyżna



-  Granica obszaru objętego zmianą planu
-  MU Tereny o dominującej funkcji mieszkaniowej z dopuszczeniem funkcji usługowej
-  U Tereny usług
-  R Tereny rolnicze
-  Ri Tereny rolnicze w ramach połączeń środowiskowych
-  ZL Tereny ekosystemów leśnych
-  Droga klasy "GP" - główna ruchu przyspieszonego (istniejąca / projektowana)
-  Droga klasy "Z" - zbiorcza (istniejąca / projektowana)
-  Linie kolejowe (istniejące)



Źródło pochodzenia mapy:  
Mapa do celów planistycznych  
P.1211.2024.1640 z dnia 04.03.2024r.  
układ współrzędnych: PL-2000 strefa 7 (21)

ASTA - PLAN PRACOWNIA URBANISTYCZNO - ARCHITEKTONICZNA	
PRZEDMIOT OPRACOWANIA: ZMIANA MIEJSCOWEGO PLANU ZAGOSPODAROWANIA PRZESTRZENNEGO WSI SKAWA W GMINIE RABA WYŻNA	DATA wrzesień 2024r. SKALA 1:1000
KIEROWNIK PRACOWNI: mgr inż. arch Anna Staniewicz uprawnienia do sporządzania mpzp na podstawie art. 5 pkt 1, 3 i 4 ustawy o planowaniu i zagospodarowaniu przestrzennym	
ZESPÓŁ AUTORSKI: mgr inż. arch Monika Kosz uprawnienia do sporządzania mpzp na podstawie art. 5 pkt 3 i 4 ustawy o planowaniu i zagospodarowaniu przestrzennym mgr inż. arch Joanna Staniewicz uprawnienia do sporządzania mpzp na podstawie art. 5 pkt 4 ustawy o planowaniu i zagospodarowaniu przestrzennym	