


# ZMIANA MIEJSCOWEGO PLANU ZAGOSPODAROWANIA PRZESTRZENNEGO WSI SIENIAWA W GMINIE RABA WYŻNA SKALA 1:1000

## RYSUNEK ZMIANY PLANU

Załącznik Nr 6 do uchwały Nr .....  
Rady Gminy Raba Wyżna z dnia .....



### LEGENDA

#### ELEMENTY STANOWIĄCE USTALENIA ZMIANY PLANU

GRANICA OBSZARU OBJĘTEGO ZMIANĄ PLANU  
POKRYWAJĄCA SIĘ Z LINIĄ ROZGRANICZAJĄCĄ

LINIA ROZGRANICZAJĄCA TERENY O RÓŻNYM  
PRZEZNACZENIU LUB RÓŻNYCH ZASADACH  
ZAGOSPODAROWANIA

NIEPRZEKRACZALNA LINIA ZABUDOWY

**MNW** TEREN ZABUDOWY MIESZKANIOWEJ  
JEDNORODZINNEJ WOLNOSTOJĄCEJ

**ZN** TEREN ZIELENI NATURALNEJ

**KDD** TEREN DROGI DOJAZDOWEJ

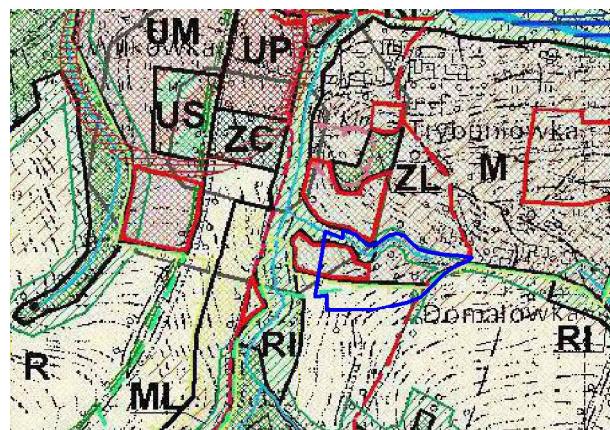
#### ELEMENTY OKREŚLONE PRZEPISAMI I DECYZJAMI ODRĘBNYMI

GRANICA STREFY OCHRONNEJ OD CMENTARZA  
O ZASIĘGU 150M.

OBSZAR OBJĘTY ZMIANĄ PLANU W CAŁOŚCI  
ZNAJDUJE SIĘ W:

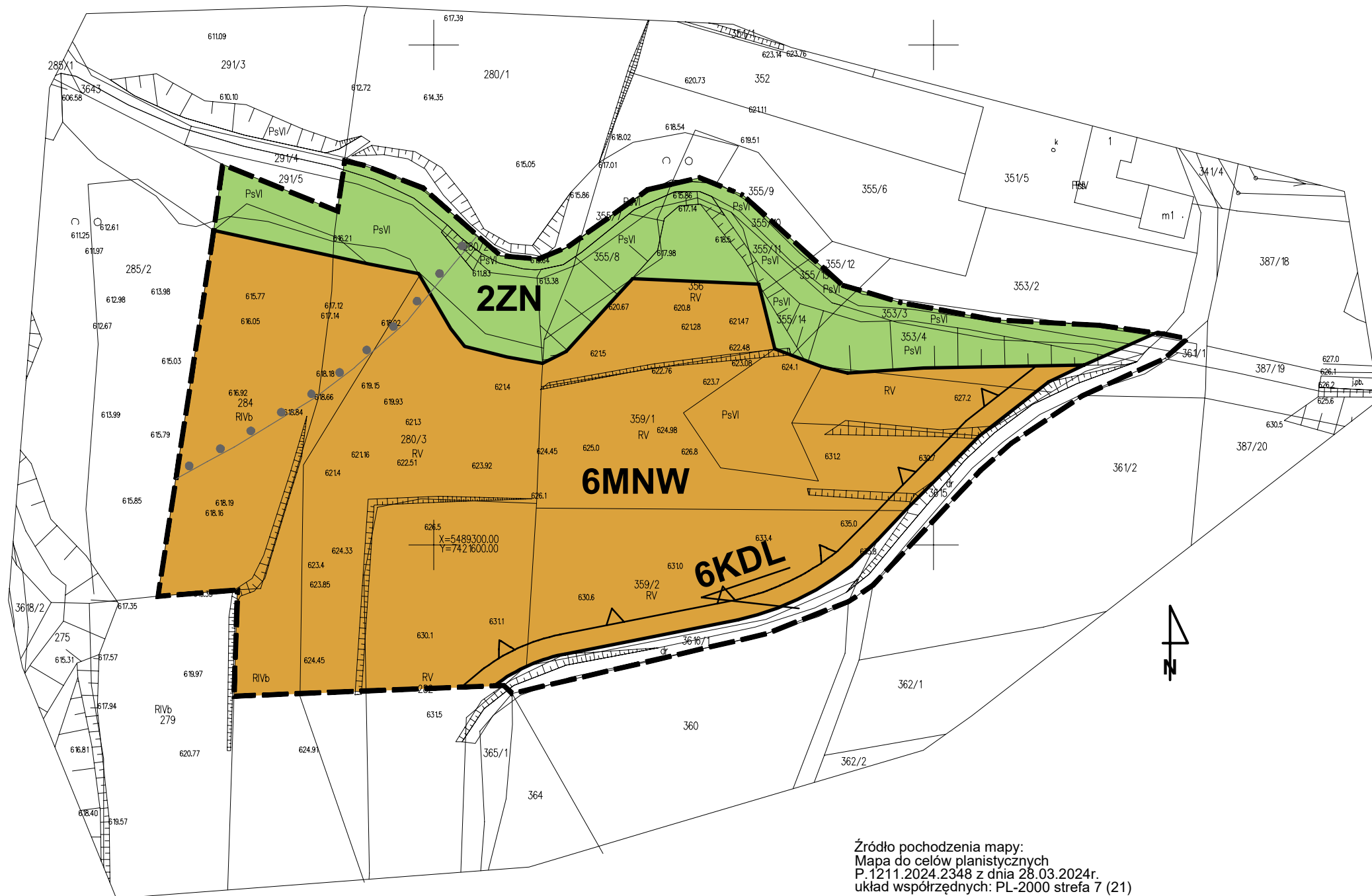
- POŁUDNIOWOMAŁOPOLSKIM OBSZARZE  
CHRONIONEGO KRAJOBRAZU
- GZWP 439 ZBIORNIK WARSTW MAGURA (GORCE)

Wyrys ze studium uwarunkowań i kierunków  
zagospodarowania przestrzennego gminy Raba Wyżna



	Granica obszaru objętego zmianą planu
	M Tereny zabudowy mieszkaniowej
	UM Tereny o dominującej funkcji usługowej z dopuszczeniem funkcji mieszkaniowej
	UP Tereny usług publicznych
	RI Tereny rolnicze w ramach połączeń środowiskowych
	R Tereny rolnicze
	ZC Tereny cmentarzy
	ZL Tereny ekosystemów leśnych

	Wody powierzchniowe
	Nowe tereny inwestycyjne w odniesieniu do obowiązujących dokumentów planistycznych gminy
	Pozostałe obszary zagrożenia powodzią o prawdopodobieństwie przewyższenia p=1% wg innych opracowań (rz. Orawka, Bukowiński Potok Skawa)



Źródło pochodzenia mapy:  
Mapa do celów planistycznych  
P.1211.2024.2348 z dnia 28.03.2024r.  
układ współrzędnych: PL-2000 strefa 7 (21)

<b>ASTA - PLAN PRACOWNIA URBANISTYCZNO - ARCHITEKTONICZNA</b>	
PRZEDMIOT OPRACOWANIA: ZMIANA MIEJSCOWEGO PLANU ZAGOSPODAROWANIA PRZESTRZENNEGO WSI SIENIAWA W GMINIE RABA WYŻNA	DATA wrzesień 2024r. SKALA 1:1000
KIEROWNIK: mgr inż. arch Anna Staniewicz PRACOWNI: uprawnienia do sporządzania mpzp na podstawie art. 5 pkt 1, 3 i 4 ustawy o planowaniu i zagospodarowaniu przestrzennym	
ZESPÓŁ AUTORSKI: mgr inż. arch Monika Kosz uprawnienia do sporządzania mpzp na podstawie art. 5 pkt 3 i 4 ustawy o planowaniu i zagospodarowaniu przestrzennym mgr inż. arch Joanna Staniewicz uprawnienia do sporządzania mpzp na podstawie art. 5 pkt 4 ustawy o planowaniu i zagospodarowaniu przestrzennym	