


**ZMIANA MIEJSCOWEGO PLANU ZAGOSPODAROWANIA PRZESTRZENNEGO
WSI ROKICINY PODHALAŃSKIE W GMINIE RABA WYŻNA**

SKALA 1:1000

RYSUNEK ZMIANY PLANU

Załącznik Nr 2 do uchwały Nr
Rady Gminy Raba Wyżna z dnia



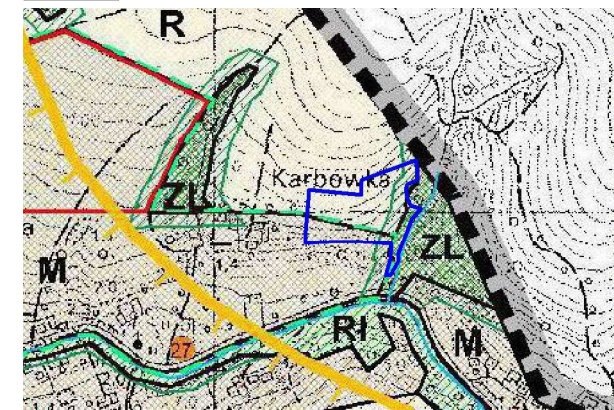
LEGENDA

- ELEMENTY STANOWIĄCE USTALENIA ZMIANY PLANU**
- GRANICA OBSZARU OBJĘTEGO ZMIANĄ PLANU POKRYWAJĄCA SIĘ Z LINIĄ ROZGRANICZAJĄCĄ
 - LINIA ROZGRANICZAJĄCA TERENY O RÓŻNYM PRZEZNACZENIU LUB RÓŻNYCH ZASADACH ZAGOSPODAROWANIA
 - MNW** TEREN ZABUDOWY MIESZKANIOWEJ JEDNORODZINNEJ WOLNOSTOJĄCEJ
 - RN** TEREN ROLNICTWA Z ZAKAZEM ZABUDOWY
 - L** TEREN LASU

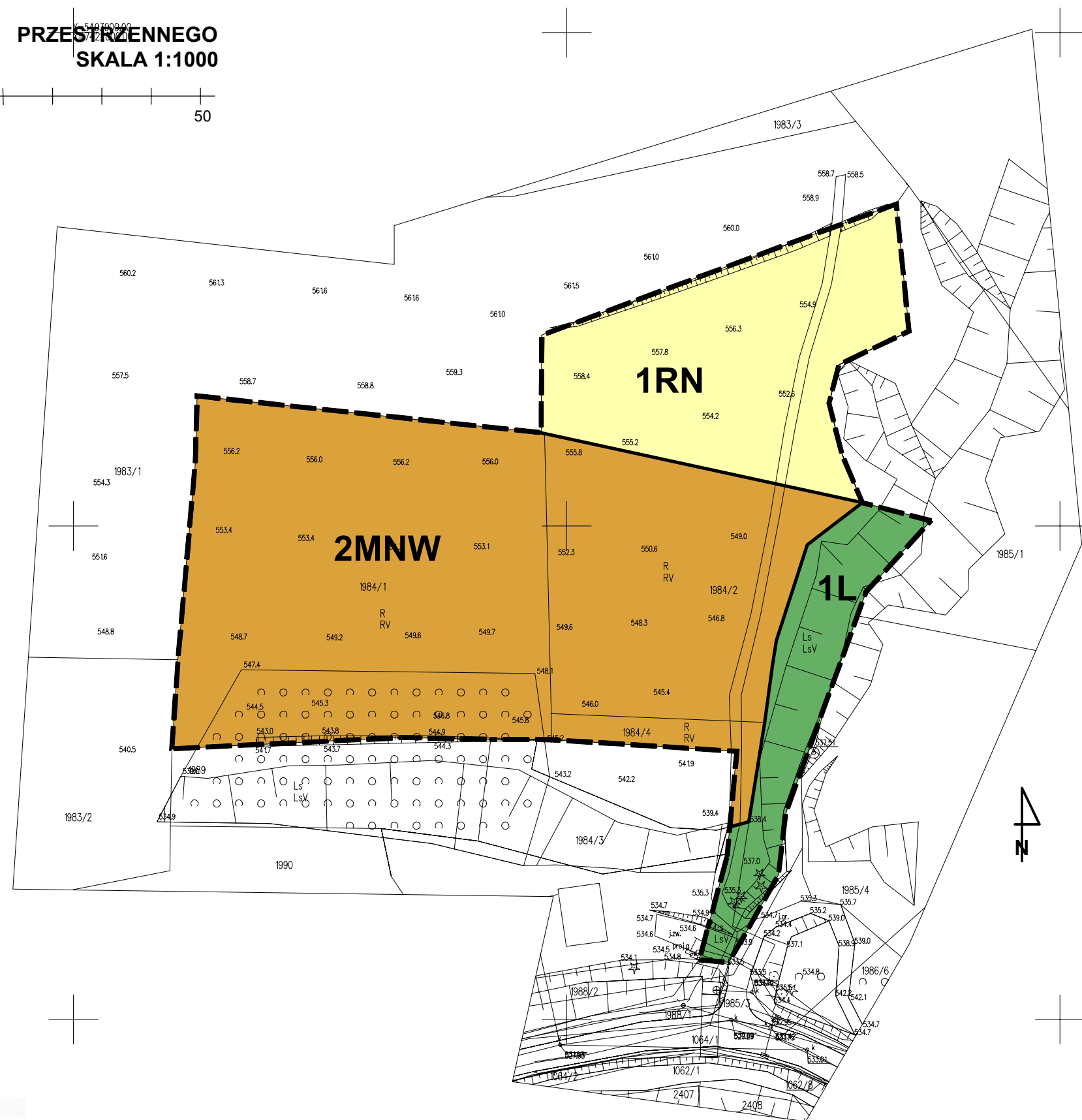
- ELEMENTY OKREŚLONE PRZEPISAMI I DECYZJAMI ODREBNYMI**
OBSZAR OBJĘTY ZMIANĄ PLANU W CAŁOŚCI ZNAJDUJE SIĘ W:
- POŁUDNIOWOMAŁOPOLSKIM OBSZARZE CHRONIONEGO KRAJOBRAZU
 - GZWP 439 ZBIORNIK WARSTW MAGURA (GORCE)

Wyrys ze studium uwarunkowań i kierunków zagospodarowania przestrzennego gminy Raba Wyżna

Granica obszaru objętego zmianą planu



- M** Tereny zabudowy mieszkaniowej
- Ri** Tereny rolnicze w ramach połączeń środowiskowych
- R** Tereny rolnicze
- ZL** Tereny ekosystemów leśnych
- Obszary ochrony ekosystemów leśnych i środowisk przejściowych - korytarze ekologiczne
- Obszary wskazane do sporządzenia zmian miejscowych planów zagospodarowania przestrzennego w większych kompleksach
- Granica Południowomałopolskiego Obszaru Chronionego Krajobrazu
- Granica opracowania studium w granicach administracyjnych gminy Raba Wyżna



Źródło pochodzenia mapy:
Mapa do celów planistycznych
P.1211.2024.1036 z dnia 08.02.2024r.
układ współrzędnych: PL-2000 strefa 7 (21)

ASTA - PLAN PRACOWNIA URBANISTYCZNO - ARCHITEKTONICZNA	
PRZEDMIOT OPRAWOWANIA: ZMIANA MIEJSCOWEGO PLANU ZAGOSPODAROWANIA PRZESTRZENNEGO WSI ROKICINY PODHALAŃSKIE W GMINIE RABA WYŻNA	DATA wrzesień 2024r. SKALA 1:1000
KIEROWNIK PRACOWNI: mgr inż. arch Anna Staniewicz uprawnienia do sporządzania mpzp na podstawie art. 5 pkt 1, 3 i 4 ustawy o planowaniu i zagospodarowaniu przestrzennym	
ZESPÓŁ AUTORSKI: mgr inż. arch Monika Kosz uprawnienia do sporządzania mpzp na podstawie art. 5 pkt 3 i 4 ustawy o planowaniu i zagospodarowaniu przestrzennym mgr inż. arch Joanna Staniewicz uprawnienia do sporządzania mpzp na podstawie art. 5 pkt 4 ustawy o planowaniu i zagospodarowaniu przestrzennym	