


ZMIANA MIEJSCOWEGO PLANU ZAGOSPODAROWANIA PRZESTRZENNEGO WSI RABA WYŻNA W GMINIE RABA WYŻNA SKALA 1:1000

RYSUNEK ZMIANY PLANU

Załącznik Nr 10 do uchwały Nr
Rady Gminy Raba Wyżna z dnia



X=5490700.00
Y=7419000.00

LEGENDA

ELEMENTY STANOWIĄCE USTALENIA ZMIANY PLANU

- GRANICA OBSZARU OBJĘTEGO ZMIANĄ PLANU POKRYWAJĄCA SIĘ Z LINIĄ ROZGRANICZAJĄCĄ
- LINIA ROZGRANICZAJĄCA TERENY O RÓŻNYM PRZEZNACZENIU LUB RÓŻNYCH ZASADACH ZAGOSPODAROWANIA
- NIEPRZEKRACZALNA LINIA ZABUDOWY

MNW TEREN ZABUDOWY MIESZKANIOWEJ JEDNORODZINNEJ WOLNOSTOJĄCEJ

KDD TEREN DROGI DOJAZDOWEJ

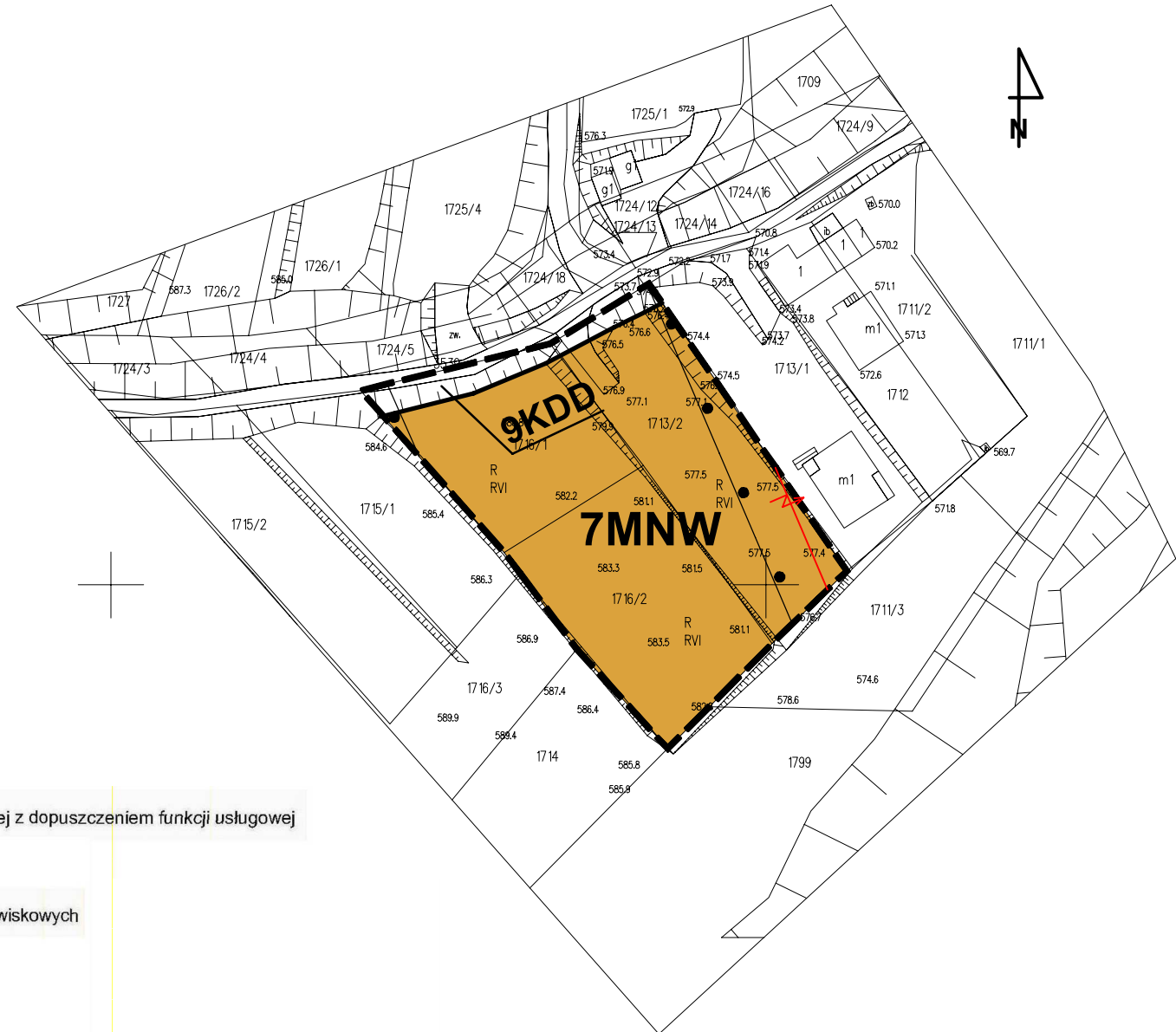
ELEMENTY OKREŚLONE PRZEPISAMI I DECYZJAMI ODRĘBNYMI

OBSZAR OBJĘTY ZMIANĄ PLANU W CAŁOŚCI ZNAJDUJE SIĘ W:

- POŁUDNIOWOMAŁOPOLSKIM OBSZARZE CHRONIONEGO KRAJOBRAZU
- GZWP 439 ZBIORNIK WARSTW MAGURA (GORCE)

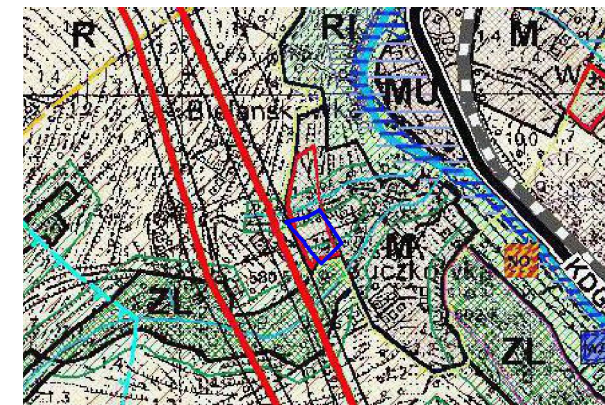
ELEMENTY INFORMACYJNE NIE STANOWIĄCE USTALEN ZMIANY PLANU

- LINIA NAPOWIETRZNA ŚREDNIEGO NAPIĘCIA 15 kV
- PASY TECHNOLOGICZNE WZDŁUŻ ISTNIEJĄCYCH I PROJEKTOWANYCH LINII ELEKTROENERGETYCZNYCH



Wyrys ze studium uwarunkowań i kierunków zagospodarowania przestrzennego gminy Raba Wyżna

Granica obszaru objętego zmianą planu



MU	Tereny o dominującej funkcji mieszkaniowej z dopuszczeniem funkcji usługowej
M	Tereny zabudowy mieszkaniowej
Rł	Tereny rolnicze w ramach połączeń środowiskowych
R	Tereny rolnicze
ZL	Tereny ekosystemów leśnych
	Nowe tereny inwestycyjne w odniesieniu do obowiązujących dokumentów planistycznych gminy
	Droga klasy "G" - główna (istniejąca)
	Linie kolejowe (istniejące)
	Wody powierzchniowe
	Obszary szczególnego zagrożenia powodzią, których granicę stanowi zasięg zalewu wodą Q1% wg opracowania RZGW z 2003 r. (rz. Skawa) i 2010 r. (rz. Raba)
	Linia energetyczna wysokiego napięcia 110kV (istniejąca/projektowana)
	Obszary ochrony ekosystemów leśnych i środowisk przejściowych - korytarze ekologiczne

Źródło pochodzenia mapy:
Mapa do celów planistycznych
P.1211.2024.819 z dnia 31.01.2024r.
układ współrzędnych: PL-2000 strefa 7 (21)

ASTA - PLAN PRACOWNIA URBANISTYCZNO - ARCHITEKTONICZNA		
PRZEDMIOT OPRACOWANIA: ZMIANA MIEJSCOWEGO PLANU ZAGOSPODAROWANIA PRZESTRZENNEGO WSI RABA WYŻNA W GMINIE RABA WYŻNA	DATA wrzesień 2024r.	SKALA 1:1000
KIEROWNIK PRACOWNI: mgr inż. arch Anna Staniewicz uprawnienia do sporządzania mpzp na podstawie art. 5 pkt 1, 3 i 4 ustawy o planowaniu i zagospodarowaniu przestrzennym		
ZESPÓŁ AUTORSKI: mgr inż. arch Monika Kosz uprawnienia do sporządzania mpzp na podstawie art. 5 pkt 3 i 4 ustawy o planowaniu i zagospodarowaniu przestrzennym mgr inż. arch Joanna Staniewicz uprawnienia do sporządzania mpzp na podstawie art. 5 pkt 4 ustawy o planowaniu i zagospodarowaniu przestrzennym		