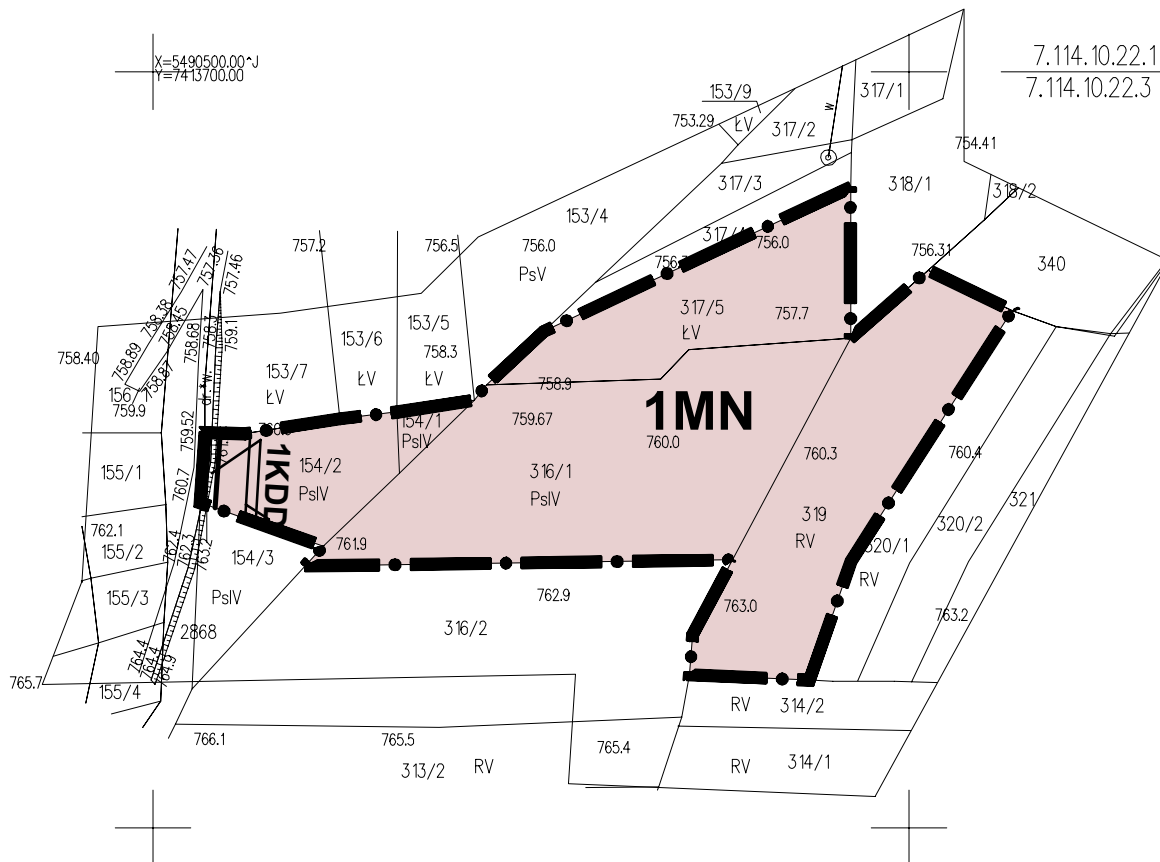


ZMIANA MIEJSCOWEGO PLANU ZAGOSPODAROWANIA PRZESTRZENNEGO WSI HARKABUZ W GMINIE RABA WYŻNA SKALA 1:1000






RYSUNEK ZMIANY PLANU

ZAŁĄCZNIK NR 1 DO UCHWAŁY NR
RADY GMINY RABA WYŻNA Z DNIA



LEGENDA

ELEMENTY STANOWIĄCE USTALENIA ZMIANY PLANU

-  GRANICA OBSZARU OBJĘTEGO ZMIANĄ PLANU POKRYWAJĄCA SIĘ Z LINIĄ ROZGRANICZAJĄCĄ
-  LINIE ROZGRANICZAJĄCE
-  NIEPRZEKRACZALNA LINIA ZABUDOWY
-  **MN** TERENY ZABUDOWY JEDNORODZINNEJ
-  **KDD** TERENY DRÓG PUBLICZNYCH - DROGI DOJAZDOWE

ELEMENTY OKREŚLONE PRZEPISAMI I DECYZJAMI ODRĘBNYMI

OBSZAR OBJĘTY ZMIANĄ PLANU W CAŁOŚCI ZNAJDUJE SIĘ W:

- POŁUDNIOWOMAŁOPOLSKIM OBSZARZE CHRONIONEGO KRAJOBRAZU
- GZWP 439 ZBIORNIK WARSTW MAGURA (GORCE)

Edycja do ponownego wyłożenia do publicznego wglądu

ASTA - PLAN PRACOWNIA URBANISTYCZNO - ARCHITEKTONICZNA	
PRZEDMIOT OPRACOWANIA: ZMIANA MIEJSCOWEGO PLANU ZAGOSPODAROWANIA PRZESTRZENNEGO WSI HARKABUZ W GMINIE RABA WYŻNA	DATA WRZESIEŃ 2022r. SKALA 1:1000
KIEROWNIK PRACOWNI:	mgr inż. arch Anna Staniewicz <small>uprawniona do projektowania w planowaniu przestrzennym nr 999/89</small>
ZESPÓŁ AUTORSKI:	mgr inż. arch Monika Kosz mgr inż. arch Joanna Staniewicz mgr inż. Anna Olearczyk