
PROGNOZA ODDZIAŁYWANIA NA ŚRODOWISKO

**Zmiana miejscowego planu
zagospodarowania przestrzennego
wsi Skawa
w Gminie Raba Wyżna**

Edycja do wyłożenia do publicznego wglądu

ASTA – PLAN PRACOWNIA URBANISTYCZNO - ARCHITEKTONICZNA

KIEROWNIK PRACOWNI


mgr inż. arch. Anna Staniewicz /uprawnienia nr 999/89/

Kraków, lipiec 2022

Oświadczenie


Oświadczam, że spełniam wymagania, o których mowa w art. 74a ust. 2 ustawy z dnia 3 października 2008 r. o udostępnianiu informacji o środowisku i jego ochronie, udziale społeczeństwa w ochronie środowiska oraz o ocenach oddziaływania na środowisko (t.j. Dz. U. z 2022 r. poz. 1029).

Jestem świadomy odpowiedzialności karnej za złożenie fałszywego oświadczenia.

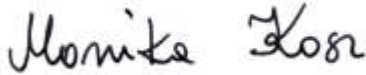


mgr inż. arch. Anna Staniewicz	
--------------------------------	--

Zespół autorski

Kierownik zespołu:

mgr inż. arch. Anna Staniewicz	
--------------------------------	--

Członkowie zespołu:

mgr inż. arch. Monika Kosz	
mgr inż. Anna Olearczyk	
mgr inż. arch. Joanna Staniewicz	

Spis treści

1	Wstęp	5
1.1	Przedmiot i podstawy formalno - prawne opracowania	5
1.2	Zakres merytoryczny prognozy.....	5
1.3	Cel sporządzenia prognozy	6
1.4	Metodyka i forma opracowania prognozy	6
2	Charakterystyka stanu i funkcjonowania środowiska	6
2.1	Położenie administracyjne	7
2.2	Położenie fizyczno-geograficzne	7
2.3	Użytkowanie i zagospodarowanie terenu objętego projektem zmiany mpzp	8
2.4	Budowa geologiczna i surowce mineralne	12
2.4.1	<i>Złoża kopalin</i>	<i>14</i>
2.5	Rzeźba terenu	14
2.6	Wody podziemne i powierzchniowe	15
2.6.1	<i>Wody podziemne</i>	<i>15</i>
2.6.2	<i>Wody powierzchniowe</i>	<i>17</i>
2.7	Warunki klimatyczne i jakość powietrza atmosferycznego	19
2.8	Gleby	21
2.9	Zasoby przyrodnicze i różnorodność biologiczna	22
2.10	Walory krajobrazowe i kulturowe	24
2.11	Hałas, wibracje oraz promieniowanie elektromagnetyczne	24
2.12	Zasoby środowiska chronione na podstawie przepisów szczególnych	25
3	Informacje o zawartości, głównych celach zmiany mpzp oraz jego powiązaniach z innymi dokumentami	27
3.1	Zakres terytorialny projektu zmiany mpzp	27
3.2	Ogólna charakterystyka ustaleń zawartych w projekcie zmiany mpzp	27
3.3	Powiązania projektu zmiany mpzp z innymi dokumentami	30
4	Stan środowiska na obszarach objętych przewidywanym znaczącym oddziaływaniem	32
5	Potencjalne zmiany stanu środowiska przy braku realizacji zmiany mpzp	32
6	Istniejące problemy ochrony środowiska, istotne z punktu widzenia realizacji projektowanego dokumentu.	32
7	Cele ochrony środowiska ustanowione na szczeblu międzynarodowym, wspólnotowym i krajowym, istotne z punktu widzenia analizowanego projektu zmiany mpzp	33

8 Przewidywane znaczące oddziaływania na środowisko będące skutkiem realizacji ustaleń projektu zmiany mpzp	35
8.1 Powierzchnia ziemi i gleby.....	47
8.2 Jakość powietrza atmosferycznego i warunki klimatyczne.....	48
8.3 Wody podziemne i powierzchniowe.....	49
8.4 Zasoby przyrodnicze i poziom różnorodności biologicznej.....	50
8.5 Krajobraz.....	50
8.6 Hałas, wibracje oraz promieniowanie elektromagnetyczne.....	51
8.7 Zdrowie i warunki życia ludzi	51
8.8 Ryzyko wystąpienia poważnych awarii	51
8.9 Zabytki i dobra materialne	52
8.10 Oddziaływania transgraniczne.....	52
9 Propozycje innych niż w projekcie zmiany mpzp rozwiązań alternatywnych a także zapobiegających, ograniczających lub kompensujących negatywne oddziaływania na środowisko.....	52
10 Propozycje dotyczące przewidywanych metod analizy skutków realizacji postanowień projektu zmiany mpzp oraz częstotliwość jej przeprowadzania	53
11 Streszczenie w języku niespecjalistycznym	53
12 Materiały źródłowe. Akty prawne, publikacje i opracowania dokumentacyjne	56
13 Spis Rysunków.....	58
14 Spis Tabel	58

1 Wstęp

1.1 Przedmiot i podstawy formalno - prawne opracowania

Przedmiotem niniejszej prognozy oddziaływania na środowisko są ustalenia zmiany miejscowego planu zagospodarowania przestrzennego wsi Skawa (mpzp), zgodnie z podjętą uchwałą Nr XXIX/281/2021 Rady Gminy Raba Wyżna z dnia 30 czerwca 2021r. w sprawie przystąpienia do sporządzenia zmiany miejscowego planu zagospodarowania przestrzennego wsi Skawa w Gminie Raba Wyżna.

Obowiązek sporządzenia prognozy oddziaływania na środowisko wynika z ustawy z dnia 3 października 2008 r. o udostępnianiu informacji o środowisku i jego ochronie, udziale społeczeństwa w ochronie środowiska oraz ocenach oddziaływania na środowisko oraz ustawy z dnia 27 marca 2003 r. o planowaniu i zagospodarowaniu przestrzennym.

Organ administracji opracowujący projekt miejscowego planu zagospodarowania przestrzennego przeprowadza strategiczną ocenę oddziaływania na środowisko, której częścią jest sporządzenie prognozy oddziaływania na środowisko. Projekt zmiany mpzp wraz z prognozą przedkładany jest instytucjom i organom właściwym do zaopiniowania i uzgodnienia projektu dokumentu. Projekt zmiany mpzp wraz z prognozą jest również przedmiotem społecznej oceny i zapewniona jest możliwość wnoszenia uwag i wniosków. Prognoza nie stanowi załącznika do uchwały w sprawie zmiany mpzp, a także nie jest jej integralną częścią. Nie ma też charakteru normatywnego. Jest dokumentem informacyjnym, który ma na celu możliwie dokładne określenie skutków środowiskowych wywołanych realizacją ustaleń projektowanej zmiany mpzp.

Ramy prawne stanowią także dokumenty ustanowione na szczeblu międzynarodowym:

- Dyrektywa 2001/42/WE Parlamentu Europejskiego i Rady z dnia 27 czerwca 2001 r. w sprawie oceny wpływu niektórych planów i programów dla środowiska (Dz. Urz. WE L197 z dnia 21 lipca 2001 r.), tzw. Dyrektywa SEA,
- Dyrektywa 2003/4/WE Parlamentu Europejskiego i Rady z dnia 28 stycznia 2003 r. w sprawie publicznego dostępu do informacji dotyczących środowiska i uchylająca dyrektywę Rady 90/313/EWG (Dz. Urz. WE L 41 z 2003 r.),
- Dyrektywa 2003/35/WE parlamentu Europejskiego i Rady z dnia 26 maja 2003 r. przewidującej udział społeczeństwa w odniesieniu do sporządzania niektórych planów i programów w zakresie środowiska oraz zmieniającej w odniesieniu do udziału społeczeństwa i dostępu do wymiaru sprawiedliwości dyrektywy Rady 85/337/EWG i 96/61/WE (Dz. Urz. WE L 156 z dnia 25 czerwca 2003 r.).

1.2 Zakres merytoryczny prognozy

W oparciu o art. 53 ustawy z dnia 3 października 2008 r. o udostępnianiu informacji o środowisku i jego ochronie, udziale społeczeństwa w ochronie środowiska oraz o ocenach oddziaływania na środowisko, wystąpiono o uzgodnienie zakresu oraz stopnia szczegółowości niniejszej prognozy oddziaływania na środowisko, uzyskując uzgodnienia zawarte w pismach:

Regionalnego Dyrektora Ochrony Środowiska w Krakowie – pismo znak: OO.411.3.85.2021.AZ z dnia 07.12.2021r r. (data wpływu 09.12.2021r.)

Państwowego Powiatowego Inspektora Sanitarnego w Nowym Targu – pismo NNZ.90830.2.19.1.2021 z dnia 15.11.2021r. (data wpływu 18.11.2021r.)

1.3 Cel sporządzenia prognozy

Prognoza obejmuje ocenę najbardziej prawdopodobnych oddziaływań na poszczególne komponenty środowiska, jakie mogą być skutkiem dyspozycji przestrzennych zawartych w ustaleniach analizowanego projektu zmiany mpzp. Prognoza opracowywana jest równocześnie z projektem zmiany mpzp w celu próby wskazania najkorzystniejszych rozwiązań dla funkcjonowania środowiska oraz eliminacji tych zapisów, które mogłyby wywołać negatywne skutki dla przyrody, a zwłaszcza zagrożenia dla zdrowia i życia mieszkańców. Celem prognozy jest również pełna informacja dla podmiotów zmiany mpzp, tj. wnioskodawców, społeczności lokalnej i samorządów o skutkach przyjętej polityki przestrzennej dla środowiska przyrodniczego.

1.4 Metodyka i forma opracowania prognozy

Prognoza oddziaływania na środowisko została sporządzona równoległe z pracami związanymi z projektem zmiany mpzp, w celu umożliwienia ewentualnych korekt w tym projekcie. Zakres tematyczny i problemowy opracowania dostosowany został do uwarunkowań środowiskowych. Analizowane były archiwalne materiały kartograficzne, planistyczne, inwentaryzacyjne, projektowe, studialne, dokumentacje hydrogeologiczne i geologiczne, opracowanie ekofizjograficzne, rejestry zabytków i ewidencje dóbr kultury oraz obowiązujące studium uwarunkowań i kierunków zagospodarowania przestrzennego.

Rozeznano i scharakteryzowano ukształtowanie terenu i budowę geologiczną, warunki gruntowe, wody powierzchniowe i podziemne, warunki klimatyczne, gleby, faunę i florę, obszary prawnie chronione oraz stan jakości poszczególnych komponentów środowiska i stopień ich degradacji. Powyższe komponenty poddano ocenie pod kątem ewentualnych zmian, wynikających z przyjętych rozwiązań zagospodarowania poszczególnych terenów w projekcie zmiany mpzp przy zastosowaniu analiz porównawczych i powiązań przyczynowo – skutkowych. Posłużono się również metodami: indukcyjno-opisową, analogii środowiskowych oraz analiz kartograficznych. Zaproponowano działania i przedsięwzięcia zmierzające do ograniczenia negatywnego wpływu proponowanych rozwiązań planistycznych na środowisko przyrodnicze.

Oceny i analizy uwarunkowane były jakością i skalą materiałów źródłowych oraz danymi udostępnianymi przez stosowne instytucje.

Przy opracowaniu poszczególnych zagadnień środowiska przyjęto ustawowe definicje podstawowych pojęć podane w przepisach odrębnych.

Opracowanie składa się z dwóch części:

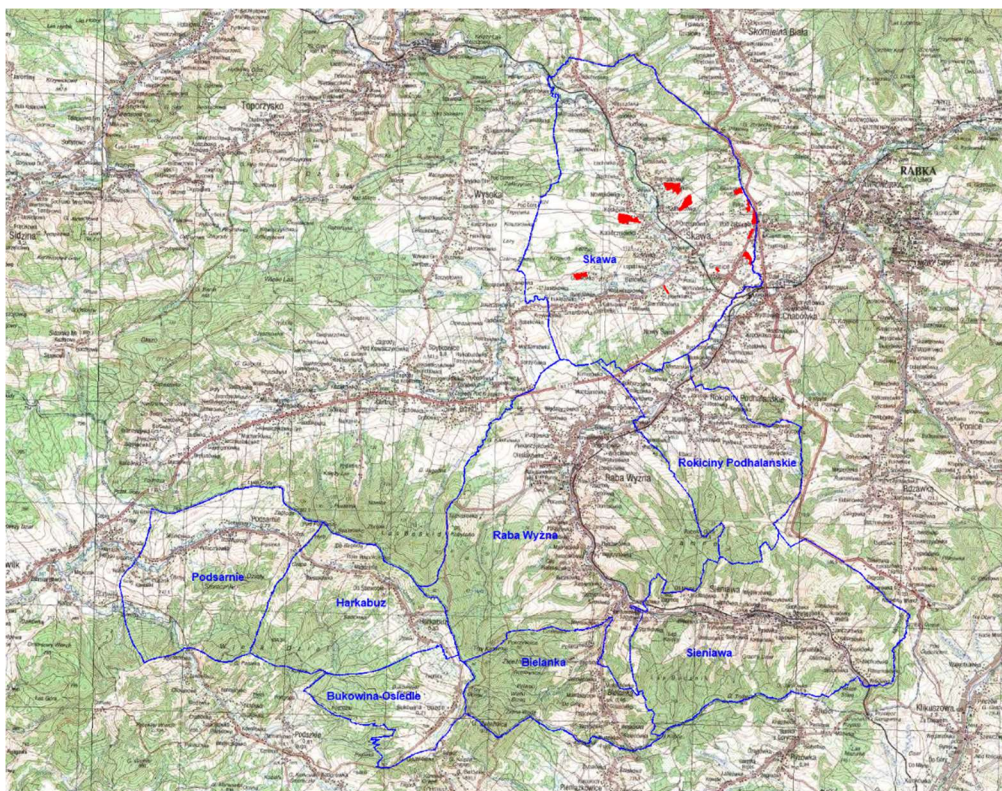
- 1) Opisowej - ilustrowanej fotografiami wraz z tematycznymi mapkami w postaci schematów (spis zamieszczony na końcu tekstu),
- 2) Kartograficznej - w postaci rysunku projektu mpzp z naniesionymi elementami prognozy oddziaływania na środowisko.

2 Charakterystyka stanu i funkcjonowania środowiska

W rozdziale dokonano krótkiej charakterystyki środowiska terenu będącego przedmiotem zmiany mpzp, a w szczególności rozpoznaniu pod względem budowy geologicznej i rzeźby, warunków hydrologicznych, klimatycznych, gleb, bioróżnorodności fauny i flory, zasobów krajobrazowych oraz obecnego sposobu użytkowania terenów objętych opracowaniem zmiany mpzp.

2.1 Położenie administracyjne

Obszary zmiany mpzp położone są we wsi Skawa w gminie wiejskiej Raba Wyżna. Gmina leży w południowej części województwa małopolskiego, w północno - zachodniej części powiatu nowotarskiego. Wieś Skawa leży między Rabką-Zdrojem i Jordanowem. Pod względem geograficznym znajduje się w Kotlinie Rabczańskiej.



Ryc. 1. Położenie obszarów zmiany planu na tle granicy gminy
źródło: opracowanie własne na podstawie danych z geoportal.gov.pl

2.2 Położenie fizyczno-geograficzne

Położenie obszarów zmiany mpzp na tle podziału Polski wg Kondrackiego (2001):

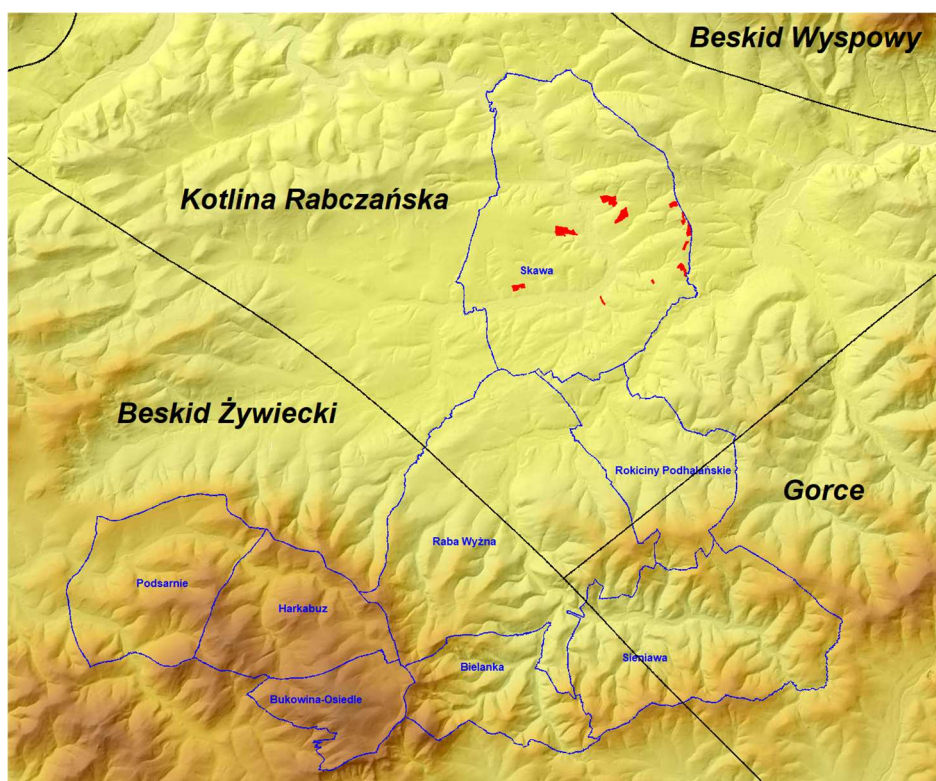
Megaregion: Region Karpacki

Prowincja: Karpaty Zachodnie wraz z Podkarpaciem Zachodnim i Północnym (51)

Podprowincja: Zewnętrzne Karpaty Zachodnie (513)

Makroregion: Beskidy Zachodnie (513.4-5)

Mezoregion: Kotlina Rabczańska (513.50)



Ryc. 2. Położenie fizyczno-geograficzne obszarów zmiany mpzp
źródło: opracowanie własne na podstawie danych z geoportal.gov.pl

2.3 Użytkowanie i zagospodarowanie terenu objętego projektem zmiany mpzp

Zmianą planu objęto 11 obszarów rozrzuconych po całym terenie wsi Skawa. Numery obszarów pokrywają się z numerami załączników do uchwały Rady Gminy Raba Wyżna w sprawie zmiany planu.

Obszar nr 1 wskazany na rysunku zmiany planu stanowiącym załącznik nr 1 do uchwały



Teren opracowania jest w większości niezainwestowany, z paroma zabudowaniami.

Jest to teren gospodarki rolnej o dominacji pól uprawnych (użytkowane rolniczo lub odłogowane).

Powierzchnia 4,2801 ha



Obszar nr 2 wskazany na rysunku zmiany planu stanowiącym załącznik nr 2 do uchwały



Teren opracowania jest niezainwestowany.
Jest to teren gospodarki rolnej o dominacji pól uprawnych (użytkowane rolniczo lub odłogowane).

Powierzchnia 3,6757 ha



Obszar nr 3 wskazany na rysunku zmiany planu stanowiącym załącznik nr 3 do uchwały



Teren opracowania jest w większości niezainwestowany, z paroma zabudowaniami.

Jest to teren gospodarki rolnej o dominacji pól uprawnych (użytkowane rolniczo lub odłogowane).

Powierzchnia 5,0610 ha



PROGNOZA ODDZIAŁYWANIA NA ŚRODOWISKO
zmiana miejscowego planu zagospodarowania przestrzennego wsi Skawa
w Gminie Raba Wyżna

Obszar nr 4 wskazany na rysunku zmiany planu stanowiącym załącznik nr 4 do uchwały



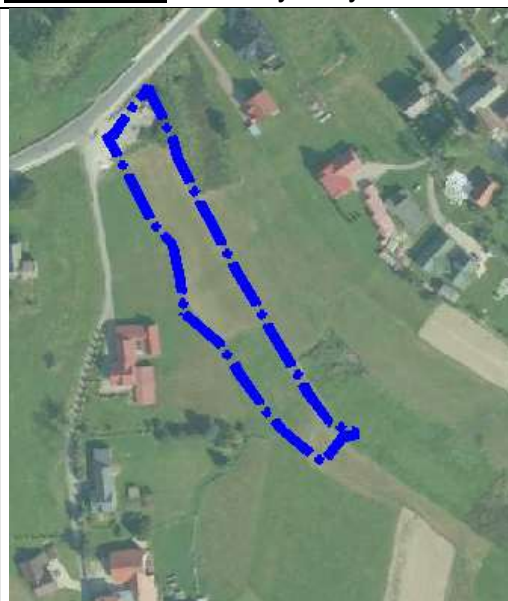
Teren opracowania jest w większości niezainwestowany, z jednym zabudowaniem.

Jest to teren gospodarki rolnej o dominacji pól uprawnych (użytkowane rolniczo lub odłogowane).

Powierzchnia 2,1174 ha



Obszar nr 5 wskazany na rysunku zmiany planu stanowiącym załącznik nr 5 do uchwały






Teren opracowania jest niezainwestowany.
Jest to teren gospodarki rolnej o dominacji pól uprawnych (użytkowane rolniczo lub odłogowane).

Powierzchnia 0,4569 ha






PROGNOZA ODDZIAŁYWANIA NA ŚRODOWISKO
zmiana miejscowego planu zagospodarowania przestrzennego wsi Skawa
w Gminie Raba Wyżna

Obszar nr 6 wskazany na rysunku zmiany planu stanowiącym załącznik nr 6 do uchwały

	<p>Teren opracowania jest niezainwestowany.</p> <p>Jest to teren gospodarki rolnej o dominacji pól uprawnych (użytkowane rolniczo lub odłogowane).</p> <p>Powierzchnia 0,3277 ha</p>
	

Obszar nr 7 wskazany na rysunku zmiany planu stanowiącym załącznik nr 7 do uchwały

	<p>Teren opracowania jest niezainwestowany.</p> <p>Jest to teren gospodarki rolnej o dominacji pól uprawnych (użytkowane rolniczo lub odłogowane).</p> <p>Powierzchnia 1,3321 ha</p>
	

Obszar nr 8 wskazany na rysunku zmiany planu stanowiącym załącznik nr 8 do uchwały



Teren opracowania jest zainwestowany w części północnej i południowej. W środkowej części teren zadrzewiony. Obszar położony w bliskim sąsiedztwie drogi ekspresowej S7.

Powierzchnia 0,9376 ha



Obszar nr 9 wskazany na rysunku zmiany planu stanowiącym załącznik nr 8 do uchwały



Teren opracowania jest zainwestowany – obiekty handlowo-usługowe. Obszar położony pomiędzy drogą ekspresową S7, a drogą powiatową.

Powierzchnia 1,9580 ha




Obszar nr 10 wskazany na rysunku zmiany planu stanowiącym załącznik nr 9 do uchwały



Teren opracowania jest zainwestowany od strony północnej, pozostałą część stanowią tereny niezainwestowane - gospodarki rolnej o dominacji pól uprawnych. Obszar położony pomiędzy drogą ekspresową S7, a drogą powiatową.

Powierzchnia 0,8436 ha




Obszar nr 11 wskazany na rysunku zmiany planu stanowiącym załącznik nr 10 do uchwały



Teren opracowania jest częściowo zainwestowany, pozostałą część stanowią tereny niezainwestowane - gospodarki rolnej o dominacji pól uprawnych. Obszar położony pomiędzy drogą ekspresową S7, a drogą krajową nr 47.

Powierzchnia 1,9017 ha



2.4 Budowa geologiczna i surowce mineralne

Beskidy należą do fliszowych Karpat Zewnętrznych, zbudowanych ze skał osadowych, powstałych w zbiorniku geosynklinalnym w okresie od górnej jury, poprzez kredę do paleogenu. Flisz o miąższości około 6000 m, to przekładające się wzajemnie utwory piaszczyste i ilaste z nielicznymi wkładkami innych skał, jak margle i rogowce.

Ruchy górotwórcze, po dolnym miocenie, doprowadziły do sfałdowania utworów fliszowych, które zostały w różnym stopniu odkute od starszego podłoża i w postaci płaszczowin, skib i łusek przesunięte ku północy.

Obszar gminy w całości znajduje się w obrębie płaszczowiny magurskiej, którą budują następujące warstwy wieku górnokredowego i paleogeńskiego:

- łupki pstre – łupki ilaste, przeważnie czerwone i zielone, często zawierające wtrącenia cienkoławicowych piaskowców.
- warstwy belowskie – obok warstw łąckich i piaskowca magurskiego są jednym z głównych elementów budowy geologicznej. Składają się z naprzemianległych cienkoławicowych piaskowców i łupków. Miejscami zawierają również wtrącenia twardych margli, bądź gruboławicowych piaskowców typu magurskiego. Wszystkie piaskowce i części łupków są wapniste. W porównaniu z utworami wchodzącymi w skład nadległych warstw łąckich i piaskowcem magurskim, warstwy belowskie cechuje mniejsza odporność, co znajduje odbicie w rzeźbie terenu.
- warstwy belowskie przykryte są grubym kompleksem twardych margli, piaskowców i łupków, określanym nazwą warstw (margli) łąckich. Margle występują w ławicach grubości od kilku centymetrów do kilku metrów, zaś ławice piaskowców są znacznie cieńsze. Przeważają piaskowce drobnoziarniste, dość silnie uwapnione. Zarówno margle jak i piaskowce odznaczają się dużą twardością jak i znaczną odpornością na czynniki denudacyjne. Tworzą one wyższe wzniesienia i grzbiety o stosunkowo stromych stokach.
- na marglach łąckich, miejscami na zastępujących je tzw. warstwach przejściowych, leży piaskowiec magurski z niewielką ilością łupków. Piaskowce są przeważnie gruboławicowe, wapniste o zmiennej wielkości ziaren piasku. W zależności od ilości i jakości lepiszcza są one mniej lub bardziej twarde, miejscami dość kruche i sypliwe. Łupki są prawie zawsze typu marglistego, grubo łupiące się. Najwyższe stratygraficzne położenie tego ogniwa i duża odporność na działanie czynników niszczących przejawiają się wyraźnie w krajobrazie. Piaskowiec magurski bierze udział w budowie najwyższych wzniesień (Wielki Dział).

Utwory czwartorzędowe reprezentowane są przez drobniejsze żwiry, piaski i gliny, które wypełniają przede wszystkim dna dolin rzecznych a także szeroko rozprzestrzenione gliny zwietrzelinowe.

Powszechnie wśród utworów czwartorzędowych występują holocenijskie pokrywy koluwiów osuwiskowych, wykształcone w postaci ilów, glin zwietrzelinowych i lessowych zmieszanych z rumoszem skalnym.

2.4.1 Złóża kopalin

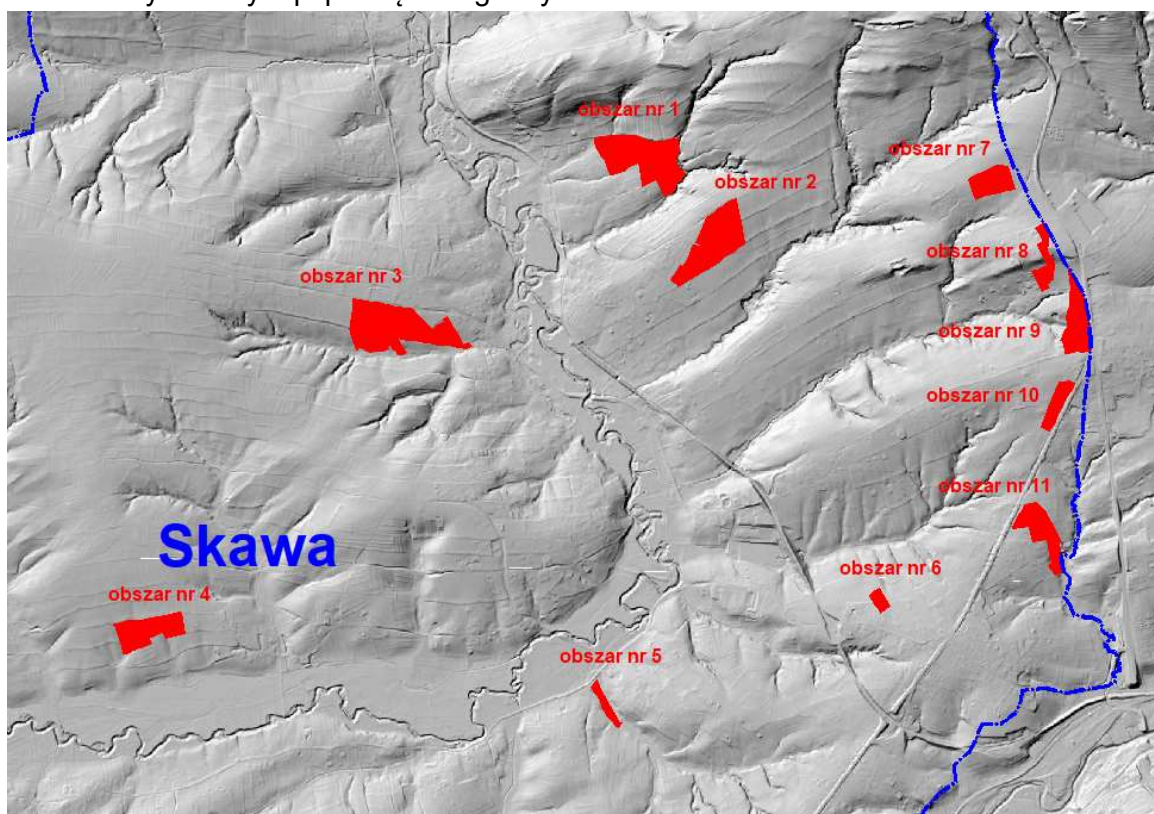
Obszary zmiany mpzp położone są poza obszarami udokumentowanych złóż kopalin.

2.5 Rzeźba terenu

Pomimo położenia w obrębie głównego grzbietu Karpat, krajobraz gminy odznacza się dość dużą łagodnością w ukształtowaniu terenu. Cechy krajobrazu beskidzkiego

zauważyć można jedynie w południowej części gminy. Najniżej położony punkt gminy znajduje się na wysokości ok. 500 m n.p.m., zaś najwyższym wzniesieniem jest Bukowiński Wierch (940 m n.p.m.). Rzeźba terenu urozmaicona jest wąskimi dolinami licznych potoków i rzek, miejscami tworzącymi przełomy. Podłużne doliny rzeczne rozwinęły się jedynie w bardziej miękkich warstwach skalnych podłoża, grzbiety natomiast wytworzyły się w materiale odporniejszym na działanie procesów denudacyjnych. Stałym elementem rzeźby terenu są tu również kotliny, powstające głównie w miejscach zbiegu większych rzek.

Tereny zmiany mpzp leżą na łagodnych wniesieniach.



Ryc. 3. Rzeźba rejonu obszarów zmiany mpzp

źródło: opracowanie własne na podstawie danych z geoportal.gov.pl

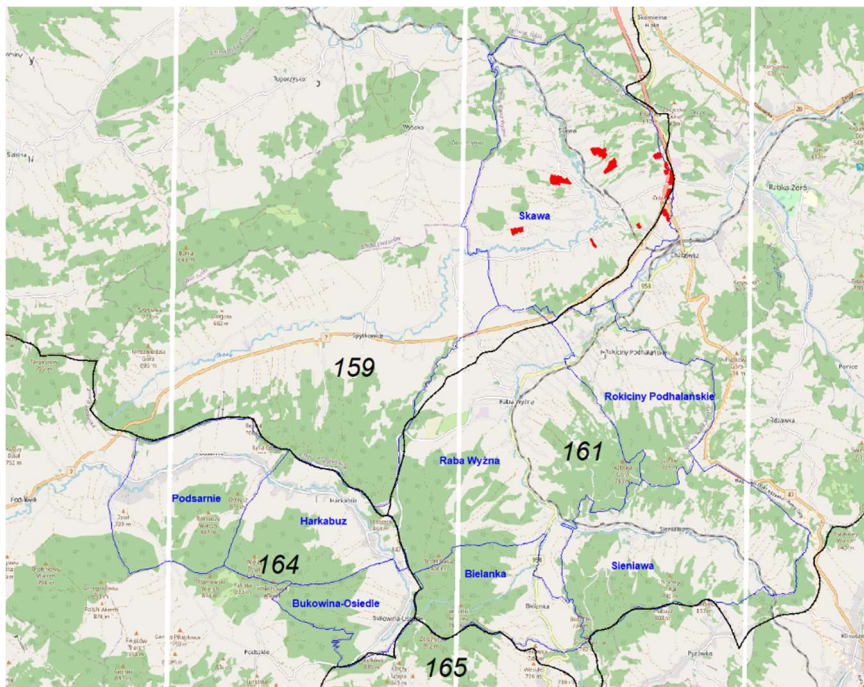
2.6 Wody podziemne i powierzchniowe

2.6.1 Wody podziemne

Obszary zmiany mpzp pod względem hydrogeologicznym należą do regionu XIV – Karpackiego, zbudowanego z utworów fliszowych płaszczowiny magurskiej.

Tereny opracowania leżą w obrębie dwóch Jednolitych Części Wód Podziemnych (JCWPd) nr 159 i nr 161. Wody podziemne zasilane są głównie poprzez bezpośrednią infiltrację opadów atmosferycznych, a także w niewielkim stopniu poprzez infiltrację wód powierzchniowych oraz dopływ z podłoża. Zasilanie piętra fliszowego zależy przede wszystkim od charakteru litologicznego zwietrzliny i kąta nachylenia stoków. Najdogodniejsze warunki infiltracji istnieją w obrębie dolin rzecznych. Przepływ wód podziemnych odbywa się w kierunku dolin rzecznych, które stanowią podstawę drenażu. Granice hydrodynamiczne będą po działach wód podziemnych, które pokrywają się z działami wód powierzchniowych. Granicę JCWPd wyznacza zasięg zlewni Skawy od źródeł po ujście do Wisły. Naturalnymi strefami drenażu wewnątrz JCWPd są rzeki i cieki powierzchniowe z tym, że dla głębiej położonych warstw wodonośnych jest to głównie rzeka Raba. Funkcję drenażu pełnią także ujęcia wód podziemnych (studnie wiercone i kopane,

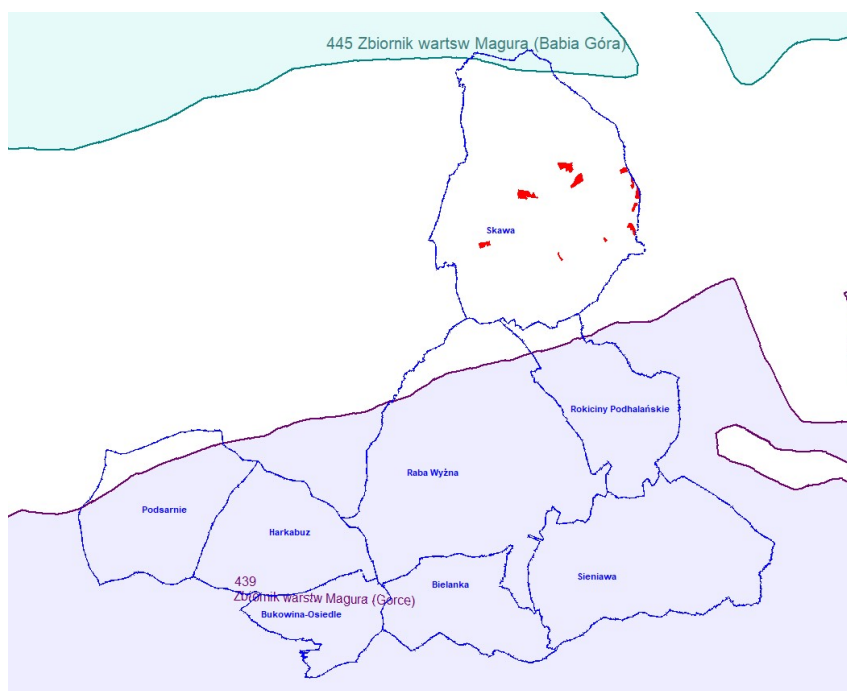
źródła). Kierunki krążenia wód podziemnych są często skomplikowane ze względu na wykształcenie litologiczne i tektonikę utworów fliszu karpackiego. Generalnie jednak wody wszystkich pięter/poziomów wodonośnych przepływają w kierunku naturalnych stref drenażu. Oddziaływanie ujęć zaburza ten kierunek tylko lokalnie na niewielkich obszarach (<http://bazadata.pgi.gov.pl> [04.2018]).



Ryc. 4. Położenie obszarów zmiany mpzp w obrębie JCWPd

źródło: Państwowy Instytut Geologiczny-Państwowy Instytut Badawczy: <http://m.bazagis.pgi.gov.pl/cbdg>

Obszary zmiany mpzp leżą poza obrębem Głównego Zbiornika Wód Podziemnych



Ryc. 5. Położenie obszarów zmiany mpzp względem GZWP

źródło: materiał własny

Obszary od nr 1 do nr 10 (wszystkie obszary zmiany planu poza obszarem nr 11 wskazanym na rysunku zmiany planu stanowiącym załącznik nr 10 do uchwały) położone są w terenie ochrony pośredniej ujęcia wody powierzchniowej z rzeki Skawy w km 71+200 w Jordanowie, gmina Jordanów, powiat suski; ustanowionym w drodze rozporządzenia Dyrektora Regionalnego Zarządu Gospodarki Wodnej w Krakowie Nr 5/2014 z dnia 24 stycznia 2014 r. w sprawie ustanowienia strefy ochronnej dla ujęcia wody powierzchniowej z rzeki Skawy w km 71+200 w Jordanowie, gmina Jordanów, powiat suski (Dz. Urz. Woj. Małop. poz. 452 z dnia 24.01.2014 r.), z późn. zm.

2.6.2 Wody powierzchniowe

Obszar Gminy Raba Wyżna odznacza się dużą gęstością stałej sieci rzecznej, przekraczającą 1 km długości cieku na km² (a w dorzeczu Raby – 2,5km/km²).

W przewadze występują tu niewielkie strugi, potoki prowadzące niewielkie ilości wody. Z rzadka spotykane są tu cieki okresowe. Teren gminy zaliczany jest do zlewni rzeki Raby, Skawy, a poprzez potok Orawka do Czarnej Orawy.

Rzeki karpackie charakteryzują się dużą zmiennością stanów wody. Jest to następstwem obfitych, często ulewnych opadów, powodujących gwałtowny przybór wód. Mało przepuszczalne lub nieprzepuszczalne fliszowe podłoże w połączeniu ze zmniejszonym parowaniem w obszarze górskim ułatwiają szybki spływ wód. Obok warunków naturalnych przyczynia się do tego również znaczne wylesienie stromych stoków. Z intensywnymi opadami deszczu związane są letnie wezbrania rzek. Wahania stanów wody i postępujące za nimi wahania przepływów obserwowane są w ciągu całego roku, największe jednak wartości osiągają w miesiącach letnich. Typowe dla tego obszaru jest także okresowe zasilanie gruntowo-śnieżne.

Obszary opracowania leżą w obrębie zlewni Jednolitej Części Wód Powierzchniowych: PLRW2000122134299 Skawa do Bystrzanki oraz PLRW2000122138139 Raba od źródeł do Skomielniarki.

Na terenie Gminy Raba Wyżna zlokalizowane są dwie oczyszczalnie ścieków: biologiczna oczyszczalnia ścieków w Skawie i oczyszczalnia ścieków z podwyższonym usuwaniem miogenów w Rokicinach Podhalańskich. Do sieci kanalizacyjnej podłączeni są obecnie jedynie mieszkańcy Raby Wyżnej i części Rokicin Podhalańskich. Na terenie pozostałych miejscowości gminy brak jest obecnie sieci kanalizacji sanitarnej, ścieki odprowadzane są do indywidualnych zbiorników wybieralnych. Nieuregulowana gospodarka wodno-ściekowa ogranicza możliwość wykorzystania wód powierzchniowych, jako źródła dla wodociągów zbiorczych oraz zagraża istniejącym ujęciom wody (POŚ 2017).

Na terenie gminy Raby Wyżna uchwałą nr XXIX/275/2021 Rady Gminy Raba Wyżna z dnia 30 czerwca 2021r. wyznaczono aglomerację Raba Wyżna – Rokiciny Podhalańskie, która obejmuje tylko te dwie miejscowości.

PROGNOZA ODDZIAŁYWANIA NA ŚRODOWISKO
zmiana miejscowego planu zagospodarowania przestrzennego wsi Skawa
w Gminie Raba Wyżna

Tab. 1. Parametry JCWP według Planu gospodarowania wodami na obszarze dorzecza Wisły (2016)

L.p.	Europejski kod JCWP	Nazwa JCWP	Typ JCWP	Status	Cel środowiskowy		Aktualny stan JCWP	Ocena ryzyka nieosiągnięcia celów środowiskowych
					Cel dla stanu/potencjału ekologicznego	Cel dla stanu chemicznego		
1	PLRW2000122134299	Skawa do Bystrzanki	Potok fliszowy	naturalna część wód	dobry stan ekologiczny	dobry stan chemiczny	dobry	niezagrożona
2	PLRW2000122138139	Raba od źródeł do Skomielnianki	Potok fliszowy	naturalna część wód	bardzo dobry stan ekologiczny	dobry stan chemiczny	dobry	niezagrożona

2.7 Warunki klimatyczne i jakość powietrza atmosferycznego

Warunki klimatyczne panujące na danym obszarze formowane są przede wszystkim przez występujące na nim ukształtowanie terenu (rzeźba terenu oraz wysokość, położenie nad poziomem morza). Wraz ze wzrostem wysokości zmniejszeniu ulega ciśnienie powietrza, wzrasta natomiast promieniowanie słoneczne. Zmniejszeniu ulegają także dobowe i roczne amplitudy powietrza. Gmina Raba Wyżna znajduje się w zasięgu karpackiego regionu klimatycznego Polski, w obrębie krainy klimatycznej „podgórze, pogórze i góry Beskidu Śląskiego i Zachodniego” (według podziału E. Romera).

Temperatura

Niżej położone tereny (poniżej 680 m n.p.m.) należą do umiarkowanie ciepłego piętra klimatycznego, gdzie średnie temperatury w roku zawarte są w granicach od 6°C do 8°C. Wiosna jest zawsze chłodniejsza od jesieni, co wynika z długiego utrzymywania się pokrywy śnieżnej (nawet do końca kwietnia). Roczna amplituda temperatury dochodzi do 21°C. Liczba dni z przymrozkami w roku wynosi 120 – 140, zaś liczba dni z mrozem 70 - 80. Pierwsze dni z przymrozkami, na wysokości do 800 m n.p.m. pojawiają się w październiku, natomiast pierwsze dni z mrozem zwykle na początku listopada. Przymrozki utrzymują się przeważnie do końca kwietnia (na wysokości do 700 m n.p.m.), a na wyżej położonych terenach nawet do połowy maja.

Opady

Opady atmosferyczne występuje na terenie gminy dość często i obficie. Średnia roczna suma opadów waha się w granicach 700 – 900 mm. Maksimum opadów przypada na początek lata w lipcu, zaś najmniejsze występują w miesiącach zimowych (minimum występuje w styczniu). Okres zalegania pokrywy śnieżnej wynosi od 90 do 100 dni w roku, przy czym jej grubość szacowana jest na 1 500 – 2 000 cm.

Zachmurzenie i wiatry

Na obszarze gminy przeważa stosunkowo duże zachmurzenie (około 55 – 60%). Przeważają częste i silne wiatry z kierunków zachodnich i południowych (około 25-30%), które często niosą ze sobą obfite opady. Z uwagi na bliskie sąsiedztwo łańcucha górskiego Tatr, nie odczuwa się tu silniejszego oddziaływania wiatrów południowych.

Jakość sanitarna powietrza to ważny czynnik zdrowotny, gdyż człowiek wystawiony jest na bezpośredni kontakt z zanieczyszczeniami zawartymi w powietrzu. Poprawa jakości powietrza ma wpływ korzystny na stan sanitarny środowiska i zdrowie ludzi.

Corocznie w Polsce dokonywana jest ocena jakości powietrza pod kątem jego zanieczyszczenia 12 substancjami: dwutlenkiem siarki, dwutlenkiem azotu, tlenkiem węgla, benzenem i ozonem, pyłem zawieszonym PM10 i PM2,5 oraz zanieczyszczeniami oznaczanymi w pyłe PM10: ołowiem, arsenem, kadmem, niklem i benzo(a)pirenem. Pomimo stałej poprawy jakości powietrza w Polsce istotnym problemem nadal pozostają: w sezonie zimowym – ponadnormatywne stężenia pyłu zawieszonego PM10 i PM2,5 oraz benzo(a)pirenu, a w sezonie letnim – zbyt wysokie stężenia ozonu troposferycznego (KPOP).

Ocena jakości powietrza w województwie małopolskim w 2018 roku została wykonana według zasad określonych w art. 89 ustawy Prawo ochrony środowiska z uwzględnieniem wymogów dyrektywy 2008/50/WE i dyrektywy 2004/107/WE oraz decyzji wykonawczej Komisji Europejskiej 2011/850/UE z dnia 12 grudnia 2011 r.

Oceny jakości powietrza odnoszone są do jednostek terytorialnych nazywanych strefami. Raba Wyżna należy do strefy „małopolskiej”. Roczna ocena została wykonana w oparciu o wyniki pomiarów przeprowadzonych w 2018 roku na stałych stacjach monitoringu.

Oceny dokonuje się z uwzględnieniem dwóch grup kryteriów ustanowionych ze względu na:

- ochronę zdrowia ludzi,
- ochronę roślin.

W ocenie dokonywanej pod kątem spełnienia kryteriów określonych w celu ochrony zdrowia uwzględnia się następujące zanieczyszczenia: SO₂, NO₂, CO, C₆H₆, O₃, pyłu zawieszonego PM₁₀, pyłu PM_{2,5} oraz ołowiu, arsenu, kadmu, niklu i benzo(a)pirenu w pyłe PM₁₀. w ocenie pod kątem ochrony roślin uwzględnia się: dwutlenek siarki SO₂, tlenki azotu NO_x i ozon O₃.

Strefy zalicza się do określonej klasy w oparciu o ocenę poziomu wymienionych wyżej substancji w powietrzu. Określa się jedną klasę strefy ze względu na ochronę zdrowia i jedną klasę ze względu na ochronę roślin. Podstawę zaliczenia strefy do określonej klasy, stanowią wyniki oceny uzyskane na obszarach o najwyższych poziomach stężeń danego zanieczyszczenia w strefie.

Poniższe tabele przedstawiają wynikowe klasy jakości powietrza w strefie małopolskiej w roku 2018 dla kryterium ochrony zdrowia i roślin.

Tab. 2. Klasyfikacja strefy małopolskiej w zakresie jakości powietrza

Klasa strefy dla poszczególnych zanieczyszczeń – ochrona zdrowia ludzi												
zanieczyszczenia	SO ₂ ,	NO ₂	CO	C ₆ H ₆ ,	O ₃	PM ₁₀	PM _{2,5}	Pb	As	Cd	Ni	BaP
klasa	A	A	A	A	A	C	C	A	A	A	A	C
Klasa strefy dla poszczególnych zanieczyszczeń – ochrona roślin												
zanieczyszczenia	SO ₂ ,				NO _x			O ₃				
klasa	A				A			A (D2)				

Źródło: Raport o stanie środowiska w woj. małopolskim w 2018 r. WIOŚ w Krakowie

Zgodnie z klasyfikacją dla kryterium ochrony zdrowia, strefa małopolska otrzymała wynikową klasę C, ze względu na ponadnormatywne stężenia benzo(a)pirenu, pyłu zawieszonego PM₁₀ i PM_{2,5}. Ponadnormatywne wartości związane są z oddziaływaniem emisji z indywidualnych instalacji ogrzewania budynków. Zaliczenie strefy małopolskiej do klasy D2, nastąpiło ze względu na przekroczenie poziomu celu długoterminowego stężenia ozonu. Źródłem tego przekroczenia są warunki meteorologiczne sprzyjające formowaniu się ozonu.

Głównym zagrożeniem jakości powietrza jest tzw. niska emisja powierzchniowa z takich źródeł jak węglowe piece domowe i kotłownie, emitujące głównie tlenki węgla, siarki i pyły. Spala się w nich węgiel, zazwyczaj niskiej jakości, z dużą zawartością siarki i substancji lotnych. Częstym procederem jest palenie w piecach tworzyw sztucznych, w wyniku, czego do powietrza emitowane są dioksyny. Emisja niska jest problemem również ze względu na brak urządzeń ochrony powietrza w lokalnych systemach grzewczych i piecach domowych. W przypadku emisji związanej z mieszkalnictwem jednorodzinym zwłaszcza przy zwartej zabudowie, zanieczyszczenia uwalniane na niewielkich wysokościach często pozostają i kumulują się w otoczeniu źródła emisji, stając się poważnym problemem ekologicznym i zdrowotnym lokalnej społeczności. Wielkość zanieczyszczeń uzależniona jest przede wszystkim od warunków atmosferycznych (temperatury) i jakości opału. W okresie wiosenno-letnim jest ona niższa, a w okresie jesienno-zimowym znacznie wyższa. Emisja komunikacyjna, ze względu na sposób rozprzestrzeniania się zanieczyszczeń (niskie źródła emisji) jest najbardziej uciążliwa w najbliższym otoczeniu drogi. W wyniku spalania paliw w środkach mobilnych, do środowiska dostają się zanieczyszczenia gazowe. Są to głównie: tlenek węgla, tlenki azotu,

dwutlenek węgla i węglowodory. Na skutek ścierania się opon, hamulców i nawierzchni drogowej, emitowane są także pyły, które zawierają związki ołowiu, kadmu, niklu itp. Na kierunek rozprzestrzeniania zanieczyszczeń od poruszających się po drogach samochodów największy wpływ ma aktualnie panujący kierunek wiatru. W związku ze wzrostem liczby samochodów poruszających się po drogach publicznych, może wzrastać zanieczyszczenie powietrza węglowodorami, tlenkami węgla, tlenkami azotu i pyłem.

2.8 Gleby

W ekosystemach lądowych, zarówno naturalnych, jak i ukształtowanych przez człowieka, gleba jest ogniwem łączącym podłoże geologiczne i ożywioną część ekosystemu. Wiele podstawowych właściwości gleba dziedziczy od skały macierzystej, z której się wytworzyła, ale tempo i kierunek procesów glebotwórczych, a także ekologiczna i użytkowa wartość gleby zależą od wielu innych, równocześnie działających czynników środowiskowych: klimatu, stosunków wodnych, ukształtowania terenu, pokrywającej roślinności oraz działalności człowieka.

Tab. 3. Charakterystyka gleb terenów opracowania.

	TYP GENTYCZNY GLEBY (PODTYP)	SKŁAD MECHANICZNY	KOMPLEKS GLEBOWO- ROLNICZY	KLASA BONITACYJNA
OBSZAR NR 1	gleby brunatne wylugowane i brunatne kwaśne (utwory ze skał osadowych o spoiwie niewęglanowym)	glina średnia pylasta	zbożowy górski zbożowo-pastewny górski	RIVa, RIVb,
OBSZAR NR 2	gleby bielcowe i pseudobielcowe (utwory ze skał osadowych o spoiwie niewęglanowym)	glina średnia pylasta	zbożowy górski	RIVa
OBSZAR NR 3	gleby bielcowe i pseudobielcowe (utwory ze skał osadowych o spoiwie niewęglanowym)	glina ciężka pylasta	zbożowy górski	RIVa
OBSZAR NR 4	gleby brunatne wylugowane i brunatne kwaśne (utwory ze skał osadowych o spoiwie niewęglanowym)	pył zwykły	zbożowy górski użytki zielone średnie	Br-PsIII, PsIII, RIVa, RIVb, dr
OBSZAR NR 5	gleby brunatne deluwialne	pył ilasty	użytki zielone średnie	ŁIV
OBSZAR NR 6	gleby bielcowe i pseudobielcowe (utwory ze skał osadowych o spoiwie niewęglanowym)	glina ciężka pylasta	zbożowy górski	RIVa
OBSZAR NR 7	gleby brunatne wylugowane i brunatne kwaśne (utwory ze skał osadowych o spoiwie niewęglanowym)	glina ciężka pylasta	zbożowo-pastewny mocny	RV
OBSZAR NR 8	gleby brunatne właściwe (utwory ze skał osadowych o spoiwie węglanowym)	glina ciężka pylasta	zbożowo-pastewny mocny	B, LsIII, PsIV, RIVb, RV, RVI
OBSZAR NR 9	gleby brunatne wylugowane i brunatne kwaśne (utwory ze skał osadowych o spoiwie niewęglanowym)	glina średnia pylasta	zbożowy górski	B, Bi, PsIII, ŁIV, RIVb, Br-RIVb, S-RIVb, S-RV
OBSZAR NR 10	gleby brunatne wylugowane i brunatne kwaśne (utwory ze skał osadowych o spoiwie niewęglanowym)	glina średnia pylasta	zbożowy górski	S-RIVb, RIVb,
OBSZAR NR 11	gleby bielcowe i pseudobielcowe (utwory ze skał osadowych o spoiwie niewęglanowym)	glina ciężka pylasta	zbożowy górski	PsIII, RIVa, RIVb, ŁIV

źródło: Mapa glebowo-rolnicza skala 1:5000

Do podstawowych zagrożeń powierzchni ziemi oraz gleb w obszarze gminy należą:

- erozja wodna na stokach powodująca przeobrażenia w rzeźbie terenu oraz degradację fizyczną i chemiczną gleb,
- zanieczyszczanie gleb związkami chemicznymi, w tym metalami ciężkimi w terenach zabudowanych, wzdłuż dróg oraz w obszarach intensywnie użytkowanych rolniczo (nieprawidłowe dawkowanie nawozów, chemizacja),
- składowanie odpadów w miejscach do tego nie wyznaczonych i nie przygotowanych ("dzikie" składowiska odpadów, wylewiska),
- zanieczyszczanie gleb ściekami bytowymi odprowadzanymi do ziemi w obszarach osadnictwa wiejskiego nie posiadających systemów kanalizacyjnych,
- zanieczyszczenie gleb odciekami z obornika lub kiszzonek przyzmożonych na nie uszczelnionym podłożu,
- zanieczyszczenia gleb wodami deszczowymi z koron dróg lub stacji paliw.

2.9 Zasoby przyrodnicze i różnorodność biologiczna

Przyrodnicze komponenty środowiska abiotycznego (biotop) i ich zróżnicowanie przestrzenne, decydują o naturalnej szacie roślinnej i faunie, które tworzą biocenozy zróżnicowane gatunkowo, a tym samym odzwierciedlają bioróżnorodność gatunkową i ekosystemową. Różnorodność biologiczna w krajobrazie jest zjawiskiem bardzo złożonym, gdyż obejmuje zarówno różnorodność genetyczną, gatunkową jak i różnorodność ekosystemów.

Według geobotanicznego podziału Matuszkiewicza (2008a), obszar opracowania leży w:

Prowincji: Karpackiej

Dziale: Zachodniokarpackim

Krainie: Karpat Zachodnich

Okręgu: Beskidzkim Żywieckim

Podokręgu: Klikuszowskim

Poszczególne jednostki geobotaniczne odznaczają się swoistym przestrzennym układem roślinności, wynikającym ze zróżnicowania rzeźby, budowy geologicznej i stosunków hydrologicznych.

Pierwotne przestrzenne rozmieszczenie zbiorowisk roślinnych w pełni odzwierciedlało naturalny układ pomiędzy warunkami glebowo-klimatycznymi a roślinnością występującą na danym obszarze.

Potencjalną roślinność naturalną obszaru miejscowości stanowiły przede wszystkim: górski żyzny las jodłowy *Galio-Abietenion*, *dolnoreglowe bory świerkowo-jodłowe Abieti-Piceetum* a w niższych położeniach grąd subkontynentalny *Tilio-Carpinetum*. w dolinie rzecznej to nadrzeczna olszyna górską *Alnetum incanae* (Matuszkiewicz 2008b).

Współczesny stan roślinności jest zależny przede wszystkim od prowadzonej od wieków działalności człowieka. We współczesnej strukturze przestrzennej fitocenozy zdecydowanie dominują zbiorowiska synantropijne, związane z terenami zabudowy (ruderalne).

Roślinność ta rozwija się na siedliskach powstałych wskutek długotrwałej i bezpośredniej działalności człowieka. Występuje ona jako roślinność segetalna, wysiewana wraz z roślinami uprawnymi na polach i w ogrodach, oraz jako roślinność ruderalna, która wkracza na grunty odłogowane i pojawia się w osiedlach mieszkaniowych, przy liniach komunikacyjnych i ośrodkach przemysłowych. Rośliny synantropijne – chwasty pośród jednogatunkowych upraw zwalczane są np. środkami chemicznymi. Na siedliskach

ruderalnych roślinność rozwija się samorzutnie, zwykle bez świadomej ingerencji człowieka. Zbiorowiska synantropijne powstają wyłącznie w miejscach, na których człowiek zniszczył uprzednio naturalną szatę roślinną. Nie napotykając konkurencji ze strony zbiorowisk rodzimych, roślinność synantropijna ma charakter stadiów inicjalnych, obfitując w gatunki łatwo rozprzestrzeniające się i ulegające innym w walce o miejsce, mogące w krótkim czasie opanować znaczne przestrzenie. W dużej części są to gatunki obce naszej florze. Rośliny te są mniej odporne na nasze warunki klimatyczne i łatwo ustępują trwałszym gatunkom rodzimym, dlatego zbiorowiska synantropijne utrzymują się dłużej tylko przy nieprzerwanej ingerencji człowieka. Rośliny synantropijne stanowią jedno z początkowych ogniw w procesie sukcesji do trwałych zbiorowisk potencjalnych. Są roślinnością glebotwórczą a ich skład gatunkowy ulega stałym przekształceniom wraz z polepszaniem się warunków glebowych. Mają znaczenie biocenotyczne, stanowią bazę pokarmową dla zimującego ptactwa (Andrzejewski i in. 1991).

Obszar opracowania porasta głównie roślinność ruderalna, związana z terenami zabudowy oraz segetalna w przypadku fragmentów gruntów rolnych. W pobliżu zabudowy mieszkaniowej dominuje roślinność ozdobna. W obrębie tego terenu trudno wyodrębnić typowe zbiorowiska roślinne. Występują tutaj zbiorowiska składające się zarówno z gatunków ruderalnych jak i gatunków zbiorowisk łąk i pastwisk.

Naturalnie występujące tu niegdyś mieszane lasy jodłowo – bukowo – świerkowe, charakterystyczne dla dolnego regła Beskidów, zastąpione zostały przez jednogatunkowe lasy świerkowe, pola uprawne oraz półnaturalne zbiorowiska łąkowe. Pozostałości naturalnych lasów zachowały się jedynie na stokach Pasma Podhalańskiego od strony Raby Wyżnej (płat buczyny karpackiej na Żeleźnicy). W dolinach Skawy i Raby zachowały się także nieliczne fragmenty zarośli i lasów liściastych, stanowiących pozostałość po dawnych grądach. W warstwach drzew i krzewów spotyka się m.in.: grab (*Carpinus betulus*), dąb szypułkowy (*Quercus rober*), lipa drobnolistna (*Tilia cordata*), dereń świdwa (*Cornus sanguinea*), trzmielina zwyczajna (*Euonymus europaea*), a w runie przytulia Schultesa (*Galium schultesii*), bluszcz (*Hedera helix*), kokoryczka wielokwiatowa (*Polygonatum multiflorum*), gwiazdnica wielokwiatowa (*Stellaria holostea*), barwinek pospolity (*Vinca minor*) oraz wiele innych. Kwaśne bory jodłowe lub jodłowo – świerkowe spotkać można na zboczach wilgotnych wciosowych dolin potoków, w miejscach występowania uboższych gleb. Wzdłuż biegu rzek i potoków, w obrębie ich dolin występują niewielkie płatki lasów oraz zarośla olszy szarej, stanowiące pozostałość po występujących dawniej, rozległych lasach olszyny karpackiej.

Przyroda terenów rolniczych charakteryzuje się ogromną różnorodnością krajobrazową oraz bioróżnorodnością florystyczną i faunistyczną. Są to siedliska półnaturalne, podmokłe, torfowiska oraz szeroka paleta gatunków zwierząt i ptaków, które na terenach łąk, pastwisk i tzw. obszarach marginalnych (oczka wodne, nieużytki) znajduje miejsca żerowania i rozrodu. W większość są to gatunki zagrożone wyginięciem lub rzadkie w skali kraju i międzynarodowej. Do cennych elementów przyrody ożywionej zalicza się także tereny łąkowe ze zwartą roślinnością złożoną z licznych gatunków traw i ziół, jak również zadrzewienia i zakrzaczenia śródpolne i przydrożne.

Faunę gminy tworzą populacje zwierząt łownych, tj.: jeleń, sarna, zając, lis, dzik, kuna leśna, jarząbek, a także drapieżniki takie jak ryś, żbik, wydra czy też migrujący wilk. Liczne są drobne gryzonie takie jak myszy leśne, nornice, orzesznice, koszatki i wiewiórki.

Wśród ptaków spotyka się różne gatunki dzięciołów (czarnego, zielonego, pstrego lub trójpalczastego), myszołowy, jastrzębie, zięby, gile, kruki, bociany czarne, rudziki, strzyżyki i kowaliki. Liczną grupę stanowią tu płazy (wśród nich salamandra plamista, traszka górską)

oraz gady (zaskroniec, żmija zygzakowata). Powszechnie występujące na terenie gminy łąki i pastwiska stanowią środowisko życia oraz miejsce żerowania dla wielu gatunków zwierząt takich jak lis, łasica, kuna leśna, w tym także dla ptaków (myszołowa, puszczyka, pustułka, jastrzębia, a także drozda i kwiczoła). Bogaty świat bezkręgowców, liczący blisko 2500 gatunków, reprezentowany jest przez powszechnie występujące tu gatunki motyli oraz chrząszcze.

2.10 Walory krajobrazowe i kulturowe

Ustawa z dnia 24 kwietnia 2015r. o zmianie niektórych ustaw w związku ze wzmocnieniem narzędzi ochrony krajobrazu, wprowadziła definicję krajobrazu, jako postrzeganej przez ludzi przestrzeni, zawierającej elementy przyrodnicze lub wytwory cywilizacji, ukształtowanej w wyniku działania czynników naturalnych lub działalności człowieka. Zmienioną powyższą ustawą, ustawa o ochronie przyrody określa także pojęcie walorów krajobrazowych, jako wartości przyrodnicze, kulturowe, historyczne, estetyczno-widokowe obszaru oraz związane z nimi rzeźbę terenu, twory i składniki przyrody oraz elementy cywilizacyjne, ukształtowane przez siły przyrody lub działalność człowieka.

Walory krajobrazowe gminy Raba Wyżna nie należą do wybitnych. Naturalne i półnaturalne krajobrazy zachowały się jedynie w partiach terenu wyniesionych ponad dna dolin i tereny zajmowane pod zabudowę. Większość zachowanych tu wewnątrz stanowi cenny dla gminy, z perspektywy możliwości rozwojowych element. Są to pozostałości harmonijnego krajobrazu rolno – leśnego, charakterystycznego dla ekstensywnej gospodarki. Mozaikowość siedlisk charakteryzujących te krajobrazy stanowi nie tylko walor estetyczny, ale także środowiskowy (Jankiewicz i Smoczyńska 2012).

W obrębie obszaru opracowania oraz jego najbliższym sąsiedztwie nie występują obiekty wpisane do rejestru, ewidencji zabytków, a także żadne ze zidentyfikowanych stanowisk archeologicznych.

2.11 Hałas, wibracje oraz promieniowanie elektromagnetyczne

Działalność człowieka powoduje istotne zmiany w tzw. klimacie akustycznym. Jako hałas według przepisów rozumiemy każdy dźwięk, który w danych warunkach jest określany jako szkodliwy, uciążliwy lub przeszkadzający, niezależnie od jego parametrów fizycznych. Podstawą prawną działań w zakresie ochrony środowiska przed hałasem stanowi ustawa z dnia 27 kwietnia 2001 r. prawo ochrony środowiska, art. 112 stwierdza: *„Ochrona przed hałasem polega na zapewnieniu jak najlepszego stanu akustycznego środowiska, w szczególności poprzez:*

- 1) *utrzymanie poziomu hałasu poniżej dopuszczalnego lub co najmniej na tym poziomie;*
- 2) *zmniejszanie poziomu hałasu co najmniej do dopuszczalnego, gdy nie jest on dotrzymany.*”

Należy pamiętać, iż prawo ochrony środowiska traktuje hałas jako jedno z zanieczyszczeń środowiska i w związku z tym, poddaje go takim samym zasadom i obowiązkom jak w przypadku innych zanieczyszczeń. Bardzo często problem hałasu jest bagatelizowany, a jednocześnie badania naukowe wykazują, że dla przeciętnego człowieka hałas jest kilkakrotnie bardziej dokuczliwy niż np. zanieczyszczenie powietrza.

Dopuszczalne wartości poziomu hałasu określa Rozporządzenie Ministra Środowiska z dnia 14 czerwca 2007 r. w sprawie dopuszczalnych poziomów hałasu w środowisku. Zgodnie z przepisami ww. dokumentu dla terenów zabudowy mieszkaniowej wielorodzinnej i zamieszkania zbiorowego, terenów zabudowy zagrodowej, terenów rekreacyjno-wypoczynkowych oraz terenów mieszkaniowo-usługowych dopuszczalny poziom dźwięku

hałasu drogowego i kolejowego wynosi 50 dB w porze dziennej i 40 dB w porze nocnej. Dla pozostałych obiektów i działalności będącej źródłem hałasu jest to odpowiednio 55 dB i 45 dB.

Sejmik Województwa Małopolskiego uchwałą nr XLIV/678/17 z dnia 28 grudnia 2017r. oraz uchwałą nr VII/63/19 z dnia 25 marca 2019r. przyjął aktualizację Programu ochrony środowiska przed hałasem dla województwa małopolskiego, który wyznacza warunki ochrony akustycznej na obszarach objętych Programem.

Antropogeniczne źródła hałasu w otoczeniu terenów opracowania są mało znaczące. Źródło liniowe w postaci drogi, okresowe prowadzenie prac polowych oraz funkcjonowanie niedalekiej zabudowy, to główne źródła emisji hałasu.

Pole elektromagnetyczne (PEM) jest naturalnym elementem natury i zawsze istniało w środowisku ziemskim. Jednak od początku XX wieku, w związku z rosnącym zapotrzebowaniem na energię elektryczną, nieustannie rozwijającymi się technologiami bezprzewodowymi, a także zmianami w stylu pracy i zachowaniach społecznych, środowisko coraz bardziej poddawane jest działaniu pola elektromagnetycznego wytwarzanego przez sztuczne źródła. Obecnie człowiek pozostaje w nieprzerwanej ekspozycji na oddziaływanie pól elektromagnetycznych o różnych częstotliwościach, pochodzących od wszelkiego rodzaju urządzeń i instalacji wykorzystywanych w przemyśle, jak i tych powszechnie używanych przez człowieka. Do najważniejszych źródeł promieniowania zaliczyć należy przede wszystkim stacje i linie energetyczne, nadajniki radiowe i telewizyjne oraz stacje bazowe telefonii komórkowej.

Dopuszczalne wartości parametrów fizycznych pól elektromagnetycznych zostały określone w rozporządzeniu Ministra Środowiska z dnia 30 października 2003 r. w sprawie dopuszczalnych poziomów pól elektromagnetycznych w środowisku oraz sposobów sprawdzania dotrzymania tych poziomów. Zgodnie z zapisami zawartymi w tym rozporządzeniu dopuszczalne w środowisku poziomy pola elektromagnetycznego o częstotliwości 50 Hz dla miejsc dostępnych dla ludzi, wynoszą dla składowej elektrycznej 10kV/m, dla składowej magnetycznej 60A/m. Przepisy stanowią ponadto, że na terenach przeznaczonych pod zabudowę mieszkaniową natężenie pola elektrycznego nie może przekraczać wartości 1kV/m, a natężenie pola magnetycznego wartości 60A/m.

Badania poziomów pól elektroenergetycznych prowadzi Wojewódzki Inspektorat Ochrony Środowiska w Krakowie. Wg danych za 2017 rok na terenie województwa małopolskiego nie stwierdzono przekroczenia dopuszczalnych poziomów promieniowania elektromagnetycznego.

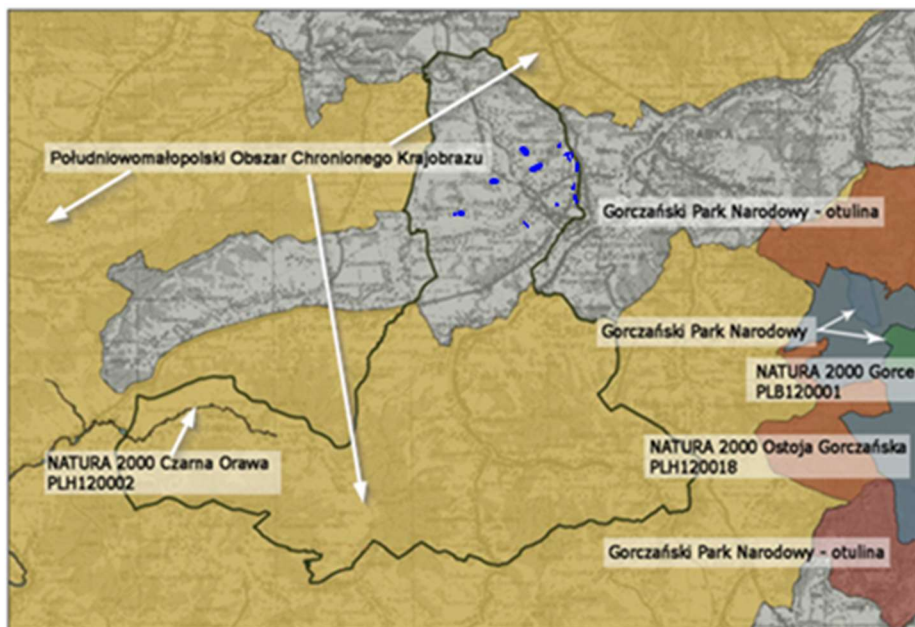
2.12 Zasoby środowiska chronione na podstawie przepisów szczególnych

Ochrona przyrody w rozumieniu ustawy polega na zachowaniu, zrównoważonym użytkowaniu oraz odnawianiu zasobów, tworów i składników przyrody: dziko występujących roślin, zwierząt i grzybów objętych ochroną gatunkową, zwierząt prowadzących wędrowny tryb życia, siedlisk przyrodniczych, siedlisk zagrożonych wyginięciem, rzadkich i chronionych gatunków roślin, zwierząt i grzybów, tworów przyrody żywej i nieożywionej oraz kopalnych szczątków roślin i zwierząt, krajobrazu, zieleni w miastach i wsiach oraz zadrzewień.

Celem ochrony przyrody jest: utrzymanie procesów ekologicznych i stabilności ekosystemów, zachowanie różnorodności biologicznej, zachowanie dziedzictwa geologicznego i paleontologicznego, zapewnienie ciągłości istnienia gatunków roślin, zwierząt i grzybów, wraz z ich siedliskami, przez ich utrzymanie lub przywracanie do właściwego stanu ochrony siedlisk przyrodniczych, a także pozostałych zasobów, tworów

i składników przyrody oraz kształtowanie właściwych postaw człowieka wobec przyrody przez edukację, informowanie i promocję w dziedzinie ochrony przyrody.

Obszary objęte zmianą planu w miejscowości Skawa położone są poza granicami form ochrony przyrody i/lub ich otulin.



Ryc. 6. Położenie obszarów zmiany mpzp (zaznaczone na niebiesko) w stosunku do najbliższych obszarów chronionych

źródło: www.gdos.gov.pl

Strefy ochronne ujęć wód

Obszary od nr 1 do nr 10 położone są w terenie ochrony pośredniej ujęcia wody powierzchniowej z rzeki Skawy w km 71+200 w Jordanowie, gmina Jordanów, powiat suski; ustanowionym w drodze rozporządzenia Dyrektora Regionalnego Zarządu Gospodarki Wodnej w Krakowie Nr 5/2014 z dnia 24 stycznia 2014 r. w sprawie ustanowienia strefy ochronnej dla ujęcia wody powierzchniowej z rzeki Skawy w km 71+200 w Jordanowie, gmina Jordanów, powiat suski (Dz. Urz. Woj. Małop. poz. 452 z dnia 24.01.2014 r.), z późn. zm.

Korytarze ekologiczne

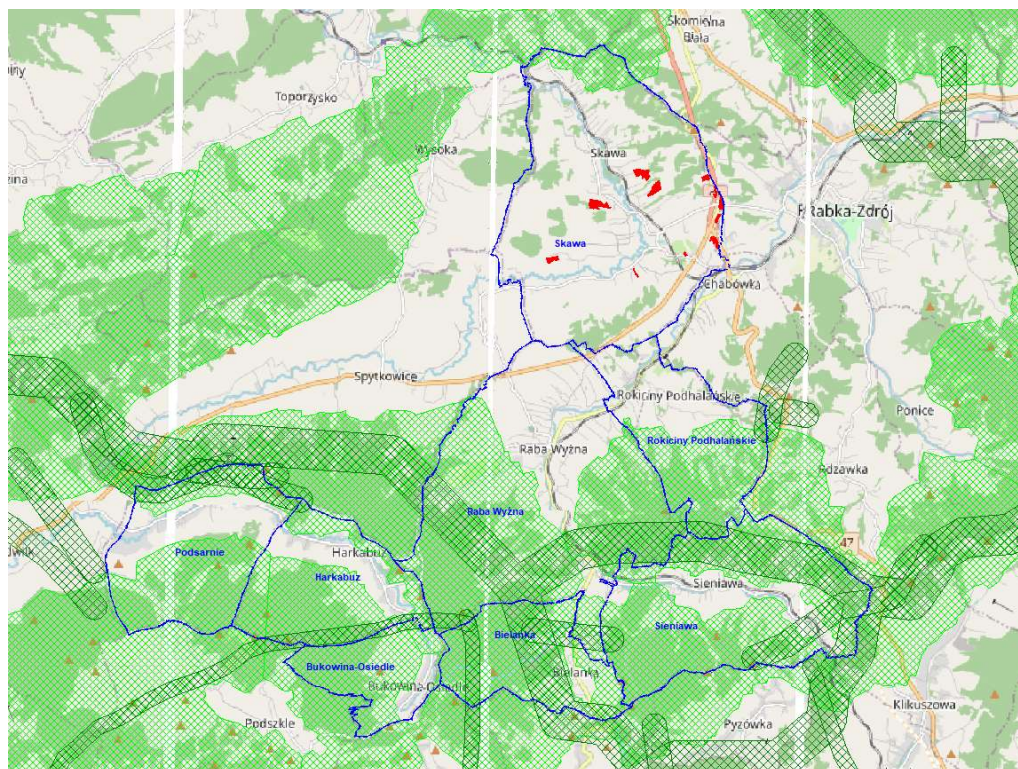
Rozwój cywilizacyjny wiąże się z zajmowaniem nowych terenów niezbędnych do rozbudowy sieci osadniczej, wzrostem gęstości sieci infrastruktury powierzchniowej i liniowej oraz presją innych form oddziaływania człowieka na środowisko. Efektem tych procesów jest fragmentacja krajobrazu, polegająca na ciągłym dzieleniu płatów przyrodniczych barierami ekologicznymi na coraz to mniejsze części. Zanik i izolacja obszarów siedliskowych powoduje ograniczenie dyspersji, migracji i swobodnej wymiany genów wielu gatunków, co stanowi poważne zagrożenie dla bioróżnorodności. Odpowiedzią na proces fragmentacji siedlisk jest koncepcja ochrony korytarzy ekologicznych. Podstawowym zadaniem korytarzy jest zapewnienie ciągłości tras umożliwiających przemieszczanie się organizmów pomiędzy płatami siedlisk.

W Planie Zagospodarowania Przestrzennego Województwa Małopolskiego uwzględniono korytarze ekologiczne regionalne opracowane przez Regionalną Dyрекcyję Ochrony Środowiska oraz korytarze ekologiczne wyznaczone przez Zakład Badania

Ssaków PAN w Białowieży (obecnie Instytut Biologii Ssaków) pod kierownictwem prof. dr. hab. Włodzimierza Jędrzejewskiego.

Przez południową część gminy Raba Wyżna przebiega korytarz ekologiczny Babia Góra - Gorce GKK-7A (wyznaczony wg. Jędrzejewskiego 2012), mającego spełniać rolę korytarza migracyjnego dla dużych ssaków. Korytarz ekologiczny wskazany przez RDOŚ przecina gminę w południowej i części.

Wszystkie obszary zmiany planu znajdują się poza wymienionymi powyżej korytarzami ekologicznymi.



Ryc. 7 Położenie terenów opracowania w stosunku do sieci proponowanych korytarzy ekologicznych

Kolor jasnozielony – korytarz ekologiczny regionalny 2012 (wg W. Jędrzejewskiego)

Kolor ciemnozielony - korytarz ekologiczny regionalny (wg RDOŚ)

źródło: opracowanie własne na podstawie <http://krakow.rdos.gov.pl/korytarze2>

3 Informacje o zawartości, głównych celach zmiany mpzp oraz jego powiązaniach z innymi dokumentami

3.1 Zakres terytorialny projektu zmiany mpzp

Granice obszarów objętych procedurą sporządzania zmiany mpzp, określono na załącznikach graficznych zgodnie z podjętą uchwałą nr uchwałą Nr XXIX/281/2021 Rady Gminy Raba Wyżna z dnia 30 czerwca 2021r. w sprawie przystąpienia do sporządzenia zmiany miejscowego planu zagospodarowania przestrzennego wsi Skawa w Gminie Raba Wyżna.

3.2 Ogólna charakterystyka ustaleń zawartych w projekcie zmiany mpzp

Ustala się następujące symbole dla określenia podstawowego przeznaczenia terenów:

MN- tereny zabudowy jednorodzinnej,

MU- tereny zabudowy jednorodzinnej i usług,

RM- tereny zabudowy zagrodowej,

ZR- tereny zieleni naturalnej,

ZL- tereny lasów,

TK- tereny dróg publicznych stanowiące uzupełnienie istniejących terenów komunikacji,

KDD- tereny dróg publicznych – drogi dojazdowe.

Elementy określone przepisami i decyzjami odrębnymi oznaczone na rysunkach zmiany planu:

- Teren ochrony pośredniej ujęcia wody powierzchniowej z rzeki Skawy w km 71+200 w Jordanowie, gmina Jordanów, powiat suski,

Elementy informacyjne nie stanowiące ustaleń zmiany planu oznaczone na rysunkach zmiany planu

- Linia napowietrzna średniego napięcia SN 15 kV,
- Pas technologiczny dla linii napowietrznej.

Zasady ochrony środowiska, przyrody i krajobrazu kulturowego:

1. W celu zachowania wartości przyrodniczych, kulturowych i krajobrazowych terenów objętych zmianami planu nakazuje się przestrzeganie zasad ochrony i kształtowania środowiska we wszelkich zamierzeniach inwestycyjnych, zgodnie z obowiązującymi przepisami odrębnymi.
2. W obszarach objętych zmianami planu zabroniona jest budowa zakładów stwarzających zagrożenie dla życia lub zdrowia ludzi, a w szczególności zagrożenie wystąpienia poważnych awarii, w rozumieniu przepisów ustawy Prawo ochrony środowiska.
3. W celu zapewnienia prawidłowego funkcjonowania i spełnienia wymogów sanitarnych zakazuje się realizacji obiektów bez wyposażenia ich w urządzenia infrastruktury technicznej, – przez które rozumie się sieci i urządzenia wodociągowe i kanalizacyjne.
4. Wszystkie ciekі, w tym niewydzielone na rysunku zmiany planu, podlegają ochronie. Ustala się konieczność zachowania ciągłości przepływu wód w ciekach, w tym przy skrzyżowaniu z infrastrukturą drogową. Dopuszcza się możliwość ich przebudowy, w tym korekty trasy, pogłębiania, profilowania skarp i dna, zwiększania przepustowości, częściowego zarurowania lub przekrycia na warunkach i zgodnie z przepisami odrębnymi. Dla umożliwienia prowadzenia robót remontowych i konserwacyjnych oraz robót związanych z ochroną przeciwpowodziową, zgodnie z przepisami odrębnymi, w tym z prawem wodnym, zabrania się grodzenia nieruchomości przyległych do powierzchniowych wód publicznych w odległości mniejszej niż 1,5m od linii brzegu, a także zabrania się zakazywania lub uniemożliwiania przechodzenia przez ten obszar.
5. W obszarach zmiany planu ustala się możliwość utrzymania sieci i urządzeń melioracyjnych w zakresie wynikającym z potrzeb, na zasadach i zgodnie z przepisami odrębnymi w tym zakresie. Przez utrzymanie należy rozumieć zapewnienie kontynuacji jej prawidłowego funkcjonowania, w taki sposób, aby realizacja inwestycji na terenach zmeliorowanych nie wpłynęła negatywnie na funkcjonowanie istniejących sieci i urządzeń melioracyjnych.
6. W zakresie ochrony powietrza ustala się:
 - 1) zgodnie z przepisami ustawy, Prawo ochrony środowiska, ewentualna uciążliwość emisyjna wynikająca z prowadzonej działalności związanej z eksploatacją instalacji, nie powinna powodować przekroczenia standardów jakości środowiska poza terenem, do którego prowadzący instalację posiada tytuł prawny;
 - 2) zasadę ograniczania emisji zanieczyszczeń do powietrza z procesów spalania paliw,

- dla nowych obiektów, dopuszcza się realizację indywidualnego sposobu zaopatrzenia w ciepło z obowiązkiem wykorzystania niskoemisyjnych nośników energii i wysokosprawnych urządzeń grzewczych lub zastosowania technologii i urządzeń zapewniających minimalizację emisji zanieczyszczeń do środowiska.
7. Ustala się zasadę odbioru odpadów w systemie zorganizowanym pod nadzorem gminy, zgodnie Regulaminem utrzymania czystości i porządku na terenie gminy oraz innymi obowiązującymi w tym zakresie przepisami odrębnymi.
 8. W obszarze zmiany planu zabrania się prowadzenia działalności usługowej, która dla terenów sąsiadujących wywołuje lub może wywoływać uciążliwości dla otoczenia, to jest takich, które mogą spowodować przekraczanie standardów jakości ustalonych dla środowiska, a zwłaszcza w zakresie hałasu, wibracji, zanieczyszczeń powietrza, w tym substancji zapachowych.
 9. W przypadku wystąpienia siedlisk i chronionych gatunków w terenach przeznaczonych pod zainwestowanie realizacja ustaleń zmiany planu nie może naruszać zakazów z zakresu ochrony gatunkowej.
 10. Obszary objęte zmianą planu (poza obszarem wskazanym na załączniku nr 10 do uchwały) położone są **w terenie ochrony pośredniej ujęcia wody powierzchniowej z rzeki Skawy w km 71+200 w Jordanowie, gmina Jordanów, powiat suski**; ustanowionym w drodze rozporządzenia Dyrektora Regionalnego Zarządu Gospodarki Wodnej w Krakowie Nr 5/2014 z dnia 24 stycznia 2014r. w sprawie ustanowienia strefy ochronnej dla ujęcia wody powierzchniowej z rzeki Skawy w km 71+200 w Jordanowie, gmina Jordanów, powiat suski (Dz. Urz. Woj. Małop. poz. 452 z dnia 24.01.2014r.), z późn. zm. Wszelka działalność w obrębie tego terenu muszą być zgodne z przepisami odrębnymi w tym zakresie.
 11. Zgodnie z przepisami odrębnymi od sieci i urządzeń infrastruktury technicznej obowiązują ograniczenia dla zainwestowania, w tym od istniejącej napowietrznej linii elektroenergetycznej wysokiego napięcia (położonej poza obszarem zmiany planu) oraz od istniejących napowietrznych linii elektroenergetycznych średniego napięcia oznaczonych na rysunkach zmiany planu. Nakazy i zakazy dla zainwestowania w sąsiedztwie sieci i urządzeń infrastruktury technicznej określają przepisy odrębne w zależności od rodzaju sieci lub urządzenia oraz zamiaru inwestycyjnego, wszelka działalność budowlana w terenach objętych pasem technologicznym oznaczonym na rysunkach zmiany planu winna być zgodna z przepisami odrębnymi.
 12. Ustala się poziom hałasu:
 - 1) w terenach zabudowy jednorodzinnej oznaczonych na rysunkach zmiany planu symbolami **MN** oraz dla terenów zabudowy zagrodowej oznaczonych na rysunku zmiany planu symbolami **RM**, obowiązują dopuszczalne poziomy hałasu w środowisku jak dla terenów zabudowy mieszkaniowej;
 - 2) w terenach zabudowy jednorodzinnej i usług oznaczonych na rysunkach zmiany planu symbolami **MU** obowiązują dopuszczalne poziomy hałasu w środowisku, jak dla terenów mieszkaniowo - usługowych;
 - 3) w pozostałych terenach nie ustala się kategorii w tym zakresie.

Zgodnie z ustaleniami projektu zmiany planu w oparciu o istniejący i rozbudowywany układ dróg oraz rozbudowę sieci i urządzeń infrastruktury technicznej nastąpi wyznaczenie nowych terenów budowlanych lub utrzymanie terenów zabudowy, terenów zieleni, rolnych i komunikacji w stosunku do terenów budowlanych wyznaczonych w obowiązującym planie.

PROGNOZA ODDZIAŁYWANIA NA ŚRODOWISKO
zmiana miejscowego planu zagospodarowania przestrzennego wsi Skawa
w Gminie Raba Wyżna

Tab. 4. Przyrosty terenów i utrzymanie stanu planistycznego w obszarach opracowania.

Zał. do uchwały	Powierzchnia (ha)	Przyrost (ha)	Zmiana z KP na MU	Zmiana z KP na TK	Zmiana z KS na MU	Zmiana z KL na MU	Zmiana z KSGP na MU	Zmiana z KGP/KZ na MU
1	4,2801	1MN – 2,4131 2MN – 0,4047						
2	3,6757	3MN – 3,5667						
3	5,0610	4MN – 2,4038						
4	2,1174	5MN – 0,3391 6MN – 0,3231 1RM – 1,2987						
5	0,4569	7MN – 0,4569						
6	0,3277	1MU – 0,2571						
7	1,3321	8MN – 1,3321						
8	0,9376				2MU – 0,2099 3MU – 0,3048			
	1,9580	4MU – 0,1106 5MU – 0,0508	5MU – 0,396	1TK – 0,0261	4MU – 0,0422 5MU – 0,1296	4MU – 0,0657 5MU – 0,2527		
9	0,8436				6MU – 0,1530		6MU – 0,3230	
10	1,9017						7MU – 1,1259	7MU – 0,0610
RAZ EM	22,8919	12,9567	0,396	0,0261	0,8395	0,3184	1,4489	0,0610

3.3 Powiązania projektu zmiany mpzp z innymi dokumentami

W zmianie mpzp uwzględniono uwarunkowania wynikające z powiązań projektowanego dokumentu z innymi dokumentami, w szczególności:

- **Studium uwarunkowań i kierunków zagospodarowania przestrzennego Gminy Raba Wyżna**

Ustalenia projektu zmiany planu nie naruszają ustaleń obowiązującego Studium uwarunkowań i kierunków zagospodarowania przestrzennego Gminy Raba Wyżna, zatwierdzonego Uchwałą Nr XXX/218/2013 Rady Gminy Raba Wyżna w dniu 21 marca 2013r. w sprawie uchwalenia Studium uwarunkowań i kierunków zagospodarowania przestrzennego Gminy Raba Wyżna zmienionego Uchwałą Nr IX/67/2015 Rady Gminy Raba Wyżna z dnia 30.06.2015r., gdyż są położone w przeważającej części w obszarach wskazanym w tym dokumencie dla takiego przeznaczenia w tym:

- terenach zabudowy mieszkaniowej **M**,
- terenach o dominacji funkcji mieszkaniowej z dopuszczeniem funkcji usługowej **MU**,
- terenach usług **U**,
- tereny o dominującej funkcji usługowej z dopuszczeniem funkcji mieszkaniowej **UM**,
- terenach rolniczych **R**,
- terenach rolniczych w ramach połączeń środowiskowych **Rł**,

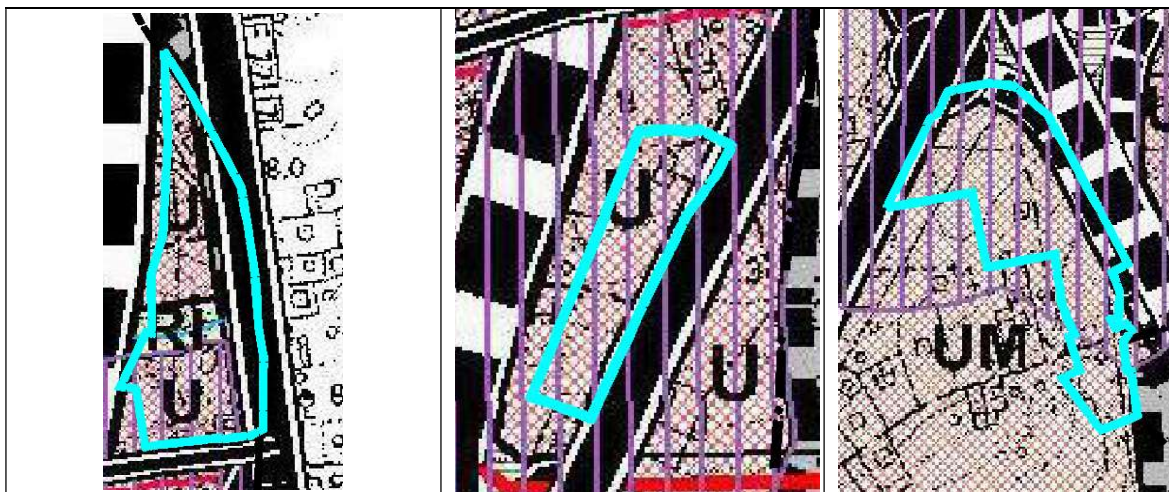
- terenach ekosystemów leśnych **ZL**,
- droga klasy „S” – ekspresowa (projektowana) – **KDS**,
- droga klasy „GP” główna ruchu przyspieszonego (istniejąca- **KDGP**

Fragmenty obszarów znajdują się w:

- obszarach ochrony ekosystemów leśnych i środowisk przejściowych- korytarze ekologiczne,
- obszarach wymagających zmiany przeznaczenia gruntów rolnych i leśnych na cele nierolnicze i nieleśne,
- Linii energetyczna wysokiego napięcia 110kV,
- Obszarze problemowym – węzeł komunikacyjny Zabornia.

Znaczna część terenów wyznaczonych do zmiany planu w obowiązującym studium znajduje się w granicach „nowych terenów inwestycyjnych wyznaczonych w odniesieniu do obowiązujących dokumentów planistycznych gminy”, które wskazano jako predysponowane do zmian punktowych planów miejscowych. Zgodnie z zapisami studium, w związku z ogólnością mapy topograficznej, na której sporządzono Studium, w projekcie planu wykorzystano też możliwość przesunięcia granic terenów ustalonych w studium w stosunku do granicy działki ewidencyjnej i faktycznej lokalizacji zagospodarowania.





Ryc. 8. Wyrys ze SUIKZP Gminy Raba Wyżna

źródło: UG Raba Wyżna

- **Opracowania ekofizjograficznego podstawowego do zmiany studium uwarunkowań i kierunków zagospodarowania przestrzennego gminy Raba Wyżna**

Obszary zmiany mpzp leżą generalnie poza terenami mającymi pełnić przede wszystkim funkcje przyrodnicze. Z uwagi na charakter istniejącego w sąsiedztwie zagospodarowania terenu i niskie walory przyrodnicze, znacząca większość powierzchni obszaru opracowania może być przeznaczona do pełnienia proponowanych funkcji.

4 Stan środowiska na obszarach objętych przewidywanym znaczącym oddziaływaniem

W dłuższej perspektywie czasowej nie przewiduje się znaczącego negatywnego oddziaływania skutków realizacji analizowanego projektu zmiany mpzp na środowisko.

Stan środowiska na obszarze projektu zmiany mpzp, opisany został w rozdziale 2 niniejszej prognozy.

5 Potencjalne zmiany stanu środowiska przy braku realizacji zmiany mpzp

Dotychczasowy stan zagospodarowania obszarów nie zawiera obiektów ani takich rodzajów użytkowania, które przy nie zmienionym w sposób zasadniczy funkcjonowaniu, mogłyby powodować niepożądane przekształcenia lub degradację środowiska. Zakładając utrzymanie obecnego poziomu zainwestowania, oraz zagospodarowania ujętego w obowiązującym miejscowym planie nie ma podstaw do przewidywania oddziaływań, które mogłyby prowadzić do degradacji wartości środowiska w porównaniu do stanu obecnego.

6 Istniejące problemy ochrony środowiska, istotne z punktu widzenia realizacji projektowanego dokumentu.

Problemy ochrony środowiska powinny być częściowo rozwiązane już na etapie tworzenia koncepcji zagospodarowania przestrzennego. Planowanie uwzględniające potrzebę zachowania walorów przyrodniczych, w tym obiektów i obszarów prawnie chronionych może pozwolić na utrzymanie środowiska przyrodniczego w odpowiednim stanie i zapewnić jego dobre funkcjonowanie. Odpowiednie zagospodarowanie przestrzeni może skutecznie gwarantować zachowanie zasobów przyrody w dobrym stanie i zapewnienie dobrego funkcjonowania środowiska. Szczególnej wagi powyższe nabiera w aspekcie wprowadzania nowych obszarów funkcjonalnych.

Główne problemy ochrony środowiska, które identyfikowane są w skali całego województwa, to zanieczyszczenie powietrza pyłem zawieszonym, szczególnie w okresach jesienno-zimowych, w obrębie zwartej zabudowy miejscowości.

7 Cele ochrony środowiska ustanowione na szczeblu międzynarodowym, wspólnotowym i krajowym, istotne z punktu widzenia analizowanego projektu zmiany mpzp

Przy formułowaniu ustaleń analizowanego projektu zmiany mpzp miały zastosowanie cele ochrony środowiska, ustanowione na szczeblu międzynarodowym, wspólnotowym i krajowym istotne z punktu widzenia projektowanego dokumentu.

Cele ochrony środowiska na szczeblu międzynarodowym:

Strategiczne dokumenty krajowe uwzględniają międzynarodowe konwencje i umowy ratyfikowane przez Polskę takie jak m.in.:

- Konwencja o różnorodności biologicznej, sporządzona w Rio de Janeiro dnia 09.05.1992 r. wraz z Protokołem Kartageńskim o bezpieczeństwie biologicznym do Konwencji o różnorodności biologicznej.
- Konwencja o ochronie dzikiej fauny i flory europejskiej oraz ich siedlisk naturalnych, sporządzona w Bernie dnia 19 września 1996 r.
- Konwencja o ochronie wędrownych gatunków dzikich zwierząt, sporządzona w Bonn dnia 23 czerwca 1979 r.
- Porozumienie o ochronie nietoperzy w Europie, podpisane w Londynie dnia 4 grudnia 1991 r.
- Ramowa Konwencja Narodów Zjednoczonych w sprawie zmian klimatu, sporządzona w Nowym Jorku dnia 9 maja 1992 r. wraz z Protokołem z Kioto do Ramowej Konwencji ONZ w sprawie zmian klimatu z 11 grudnia 1997 roku oraz Porozumienia paryskiego, przyjętego w Paryżu w dniu 12 grudnia 2015 r.
- Konwencja o ocenach oddziaływania na środowisko w kontekście transgranicznym, sporządzona w Espoo dnia 25 lutego 1991 r.
- Konwencja o dostępie do informacji, udziale społeczeństwa w podejmowaniu decyzji oraz dostępie do sprawiedliwości w sprawach dotyczących środowiska sporządzona w Aarhus dnia 25 czerwca 1998 r.
- Konwencja w sprawie trwałych zanieczyszczeń organicznych (Konwencja Sztokholmska).

Niniejsza prognoza jest efektem zastosowania przepisów konwencji z Aarhus, która zakłada udział społeczeństwa w odniesieniu do planów, programów i wytycznych polityki mających znaczenie dla środowiska.

Cele ochrony środowiska na szczeblu wspólnotowym:

Cele polityki UE w dziedzinie środowiska naturalnego zostały określone w art. 191 ust 1 Traktatu o funkcjonowaniu Unii Europejskiej (TFUE) w sposób następujący:

- zachowanie, ochrony i poprawy jakości środowiska naturalnego,
- ochrona zdrowia człowieka,
- ostrożne i racjonalne wykorzystanie zasobów naturalnych,
- promowanie na płaszczyźnie międzynarodowej środków zmierzających do rozwiązywania regionalnych lub światowych problemów środowiska naturalnego, w szczególności zwalczania zmian klimatu.

Podstawowym dokumentem określającym cele ochrony środowiska na szczeblu Unii Europejskiej jest 8 Wspólnotowy Program Działań w Zakresie Środowiska Naturalnego. Stanowi on środowiskowy wymiar wspólnotowej strategii zrównoważonego rozwoju i wytycza 6 celów priorytetowych do osiągnięcia do 2030 r.

1. nieodwracalne i stopniowe ograniczenie emisji gazów cieplarnianych oraz wzmocnienie ich pochłaniania przez naturalne i inne pochłaniacze w Unii w celu osiągnięcia celu redukcji emisji gazów cieplarnianych do 2030 r. oraz osiągnięcia neutralności klimatycznej do 2050 r., jak określono w rozporządzeniu (UE) .../... ;
2. stałe postępy w zakresie wzmocnienia zdolności przystosowawczych, zwiększenia odporności i ograniczenia wrażliwości na zmianę klimatu;
3. dążenie do modelu regeneracyjnego wzrostu, który daje planecie więcej niż sam bierze, oddzielenia wzrostu gospodarczego od wykorzystania zasobów i degradacji środowiska oraz przyspieszenie przejścia na gospodarkę o obiegu zamkniętym;
4. dążenie do osiągnięcia zerowego poziomu emisji zanieczyszczeń na rzecz nietoksycznego środowiska, w tym powietrza, wody i gleby, oraz ochrony zdrowia i dobrostanu obywateli przed zagrożeniami i skutkami związanymi ze środowiskiem;
5. ochrona, zachowanie i przywrócenie różnorodności biologicznej oraz wzmocnienie kapitału naturalnego, zwłaszcza powietrza, wody, gleby oraz ekosystemów leśnych, słodkowodnych, podmokłych i morskich;
6. promowanie zrównoważenia środowiskowego i ograniczenie największych presji środowiskowych i klimatycznych związanych z produkcją i konsumpcją, w szczególności w obszarze energii, rozwoju przemysłu, budownictwa i infrastruktury, mobilności i systemu żywnościowego.

Cele ochrony środowiska na szczeblu krajowym:

Zgodnie z Konstytucją, Rzeczpospolita Polska zapewnia ochronę środowiska, kierując się zasadą zrównoważonego rozwoju (art. 5) a ochrona środowiska jest obowiązkiem m. in. władz publicznych, które poprzez swą politykę powinny zapewnić bezpieczeństwo ekologiczne współczesnemu i przyszłym pokoleniom (art. 74).

Na poziomie krajowym kluczową w obszarze wpływu środowiska na jakość życia jest „Polityka energetyczna Polski do 2040 r.” (PEP2040) zatwierdzona 2 lutego 2021 r. przez Radę Ministrów. Dokument został opracowany na podstawie art. 15a ust. 1 ustawy - Prawo energetyczne (Dz. U. z 2020 r. poz. 833, z późn. zm.) oraz zgodnie z ustawą o zasadach prowadzenia polityki rozwoju (Dz. U. z 2019 r. poz. 1295, z późn. zm.). PEP2040 to 1 z 9 strategii zintegrowanych wynikających ze „Strategii na rzecz Odpowiedzialnego Rozwoju”. PEP2040 jest kompasem dla przedsiębiorców, samorządów i obywateli w zakresie transformacji polskiej gospodarki w kierunku niskoemisyjnym. W PEP2040 podejmowane są strategiczne decyzje inwestycyjne, mające na celu wykorzystanie krajowego potencjału gospodarczego, surowcowego, technologicznego i kadrowego oraz stworzenie poprzez sektor energii dźwigni rozwoju gospodarki, sprzyjającej sprawiedliwej transformacji. Celem polityki energetycznej państwa jest bezpieczeństwo energetyczne, przy zapewnieniu konkurencyjności gospodarki, efektywności energetycznej i zmniejszenia oddziaływania sektora energii na środowisko, przy optymalnym wykorzystaniu własnych zasobów energetycznych.

Cel główny realizowany będzie przez cele szczegółowe:

Cel 1. Optymalne wykorzystanie własnych surowców energetycznych


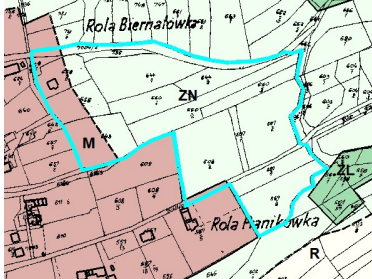

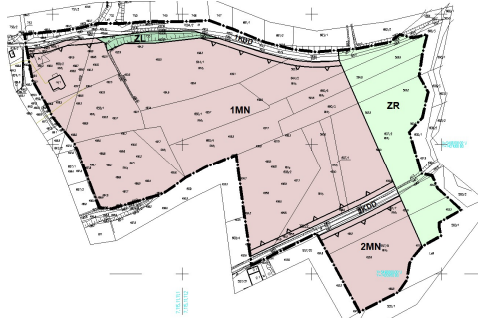
Cel 2. Rozbudowa infrastruktury wytwórczej i sieciowej energii elektrycznej

- Część A) Rozbudowa infrastruktury wytwórczej energii elektrycznej


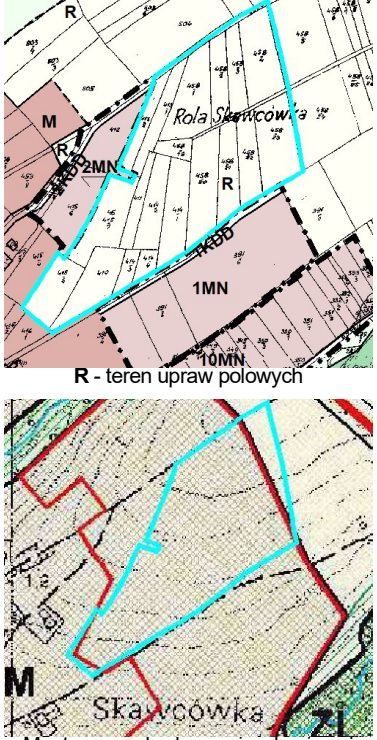
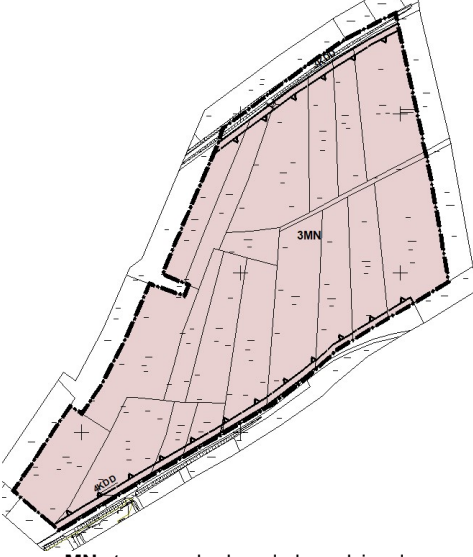
- Część B) Rozbudowa elektroenergetycznej infrastruktury sieciowej
Cel 3. Dywersyfikacja dostaw i rozbudowa infrastruktury sieciowej gazu ziemnego, ropy naftowej i paliw ciekłych
 - Część A) Dywersyfikacja dostaw gazu ziemnego oraz rozbudowa infrastruktury gazowej
 - Część B) Dywersyfikacja dostaw ropy naftowej oraz rozbudowa infrastruktury ropy naftowej i paliw ciekłych
- Cel 4. Rozwój rynków energii
 - Część A) Rozwój rynku energii elektrycznej
 - Część B) Rozwój rynku gazu ziemnego
 - Część C) Rozwój rynku produktów naftowych i paliw alternatywnych, w tym biokomponentów i elektromobilności
- Cel 5. Wdrożenie energetyki jądrowej
- Cel 6. Rozwój odnawialnych źródeł energii
- Cel 7. Rozwój ciepłownictwa i kogeneracji
- Cel 8. Poprawa efektywności energetycznej

8 Przewidywane znaczące oddziaływania na środowisko będące skutkiem realizacji ustaleń projektu zmiany mpzp


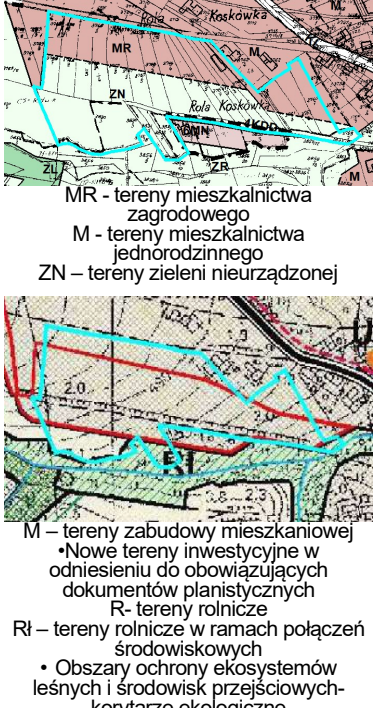
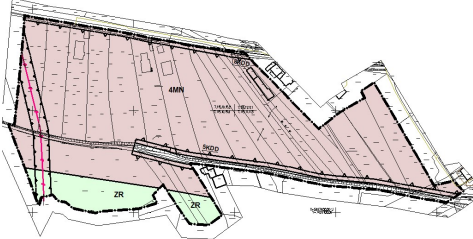
PROGNOZA ODDZIAŁYWANIA NA ŚRODOWISKO
zmiana miejscowego planu zagospodarowania przestrzennego wsi Skawa
w Gminie Raba Wyżna

STAN ISTNIEJĄCY LOKALIZACJA ORTOFOTOMAPA (geoportal.gov.pl)/ OPIS TERENU	PRZEZNACZENIE TERENU OKREŚLONE W OBOWIĄZUJĄCYM MPZP/ RYSUNEK OBOWIĄZUJĄCEGO STUDIUM	USTALENIA PROJEKTU ZMIANY MPZP			OCENA WPŁYWU NA ŚRODOWISKO OCENA ODDZIAŁYWAŃ – (B) bezpośrednie, (P) pośrednie, (W) wtórne, (Sk) skumulowane, (K) krótkoterminowe, (S) średnioterminowe, (D) długoterminowe, (St) stałe, (Ch) chwilowe, (+) pozytywne, (-) negatywne
		FUNKCJA TERENU	WSKAŹNIKI	SZCZEGÓLNE UWARUNKOWANIA	
<p>Obszar nr 1 wskazany na rysunku zmiany planu stanowiącym załącznik nr 1 do uchwały</p>  <p>Powierzchnia terenu 4,2801 ha</p> <p>Teren opracowania jest w większości niezainwestowany, z paroma zabudowaniami. Jest to teren gospodarki rolnej o dominacji pól uprawnych (użytkowane rolniczo lub odlogowane).</p>	 <p>M- tereny mieszkalnictwa jednorodzinne ZN – teren zieleni nieurządzonej</p>  <p>M – tereny zabudowy mieszkaniowej • Nowe tereny inwestycyjne w odniesieniu do obowiązujących dokumentów planistycznych RI – tereny rolnicze w ramach połączeń środowiskowych ZL- tereny ekosystemów leśnych • Obszary ochrony ekosystemów leśnych i środowisk przejściowych- korytarze ekologiczne</p>	 <p>MN - tereny zabudowy jednorodzinnej ZR – tereny zieleni naturalnej ZL – tereny lasów KDD - dróg publicznych – drogi dojazdowe</p>	<p>Minimalna powierzchnia biologicznie czynna 50%</p>	<p>Teren ochrony pośredniej ujęcia wody powierzchniowej z rzeki Skawy w km 71 + 200 w Jordanowie, Gmina Jordanów, Powiat Suski (cały teren)</p>	<p>Lokalne przekształcenie rzeźby terenu i likwidacja pokrywy glebowej w obrębie zabudowy (B/D/St/-)</p> <p>Pokrycie terenu materiałami nieprzepuszczalnymi (B/D/St/-)</p> <p>Wzrost ilości wytwarzanych odpadów komunalnych (B/D/St/-)</p> <p>Wzrost zanieczyszczenia powietrza, na skutek emisji z instalacji ogrzewania budynków w przypadku wykorzystywania paliw kopalnych (B/D/St/-)</p> <p>Zmiana warunków infiltracji w wyniku wprowadzenia powierzchni nieprzepuszczalnych (P/D/St/-)</p> <p>Wzrost ilości wytwarzanych ścieków (B/D/St/-)</p> <p>Zmniejszenie powierzchni biologicznie czynnej (B/D/St/-)</p> <p>Wzrost poziomu hałasu w związku ze zwiększeniem natężenia ruchu samochodowego (P/K/Ch/-)</p>



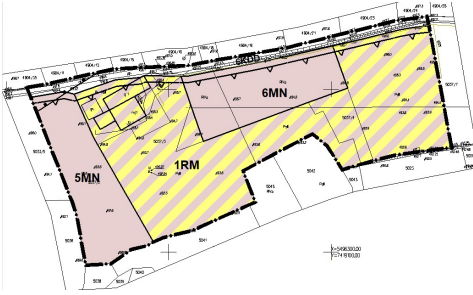
PROGNOZA ODDZIAŁYWANIA NA ŚRODOWISKO
zmiana miejscowego planu zagospodarowania przestrzennego wsi Skawa
w Gminie Raba Wyżna

STAN ISTNIEJĄCY	PRZEZNACZENIE TERENU OKREŚLONE W OBOWIĄZUJĄCYM MPZP/ RYSUNEK OBOWIĄZUJĄCEGO STUDIUM	USTALENIA PROJEKTU ZMIANY MPZP			OCENA WPŁYWU NA ŚRODOWISKO OCENA ODDZIAŁYWAŃ – (B) bezpośrednie, (P) pośrednie, (W) wtórne, (Sk) skumulowane, (K) krótkoterminowe, (S) średnioterminowe, (D) długoterminowe, (St) stałe, (Ch) chwilowe, (+) pozytywne, (-) negatywne
LOKALIZACJA ORTOFOTOMAPA (geoportal.gov.pl)/ OPIS TERENU		FUNKCJA TERENU	WSKAŹNIKI	SZCZEGÓLNE UWARUNKOWANIA	
<p>Obszar nr 2 wskazany na rysunku zmiany planu stanowiącym załącznik nr 2 do uchwały</p>  <p>Powierzchnia terenu 3,6757 ha</p> <p>Teren opracowania jest niezainwestowany. Jest to teren gospodarki rolnej o dominacji pól uprawnych (użytkowane rolniczo lub odlogowane).</p>	 <p>R - tereny upraw polowych</p> <p>MN - tereny zabudowy jednorodzinnej</p> <p>M - tereny zabudowy mieszkaniowej</p> <p>• Nowe tereny inwestycyjne w odniesieniu do obowiązujących dokumentów planistycznych</p> <p>R - tereny rolnicze</p>	 <p>MN - tereny zabudowy jednorodzinnej</p> <p>KDD - dróg publicznych – drogi dojazdowe</p>	<p>Minimalna powierzchnia biologicznie czynna 50%</p>	<p>Teren ochrony pośredniej ujęcia wody powierzchniowej z rzeki Skawy w km 71 + 200 w Jordanowie, Gmina Jordanów, Powiat Suski (cały teren)</p>	<p>Lokalne przekształcenie rzeźby terenu i likwidacja pokrywy glebowej w obrębie zabudowy (B/D/St/-)</p> <p>Pokrycie terenu materiałami nieprzepuszczalnymi (B/D/St/-)</p> <p>Wzrost ilości wytwarzanych odpadów komunalnych (B/D/St/-)</p> <p>Wzrost zanieczyszczenia powietrza, na skutek emisji z instalacji ogrzewania budynków w przypadku wykorzystywania paliw kopalnych (B/D/St/-)</p> <p>Zmiana warunków infiltracji w wyniku wprowadzenia powierzchni nieprzepuszczalnych (P/D/St/-)</p> <p>Wzrost ilości wytwarzanych ścieków (B/D/St/-)</p> <p>Zmniejszenie powierzchni biologicznie czynnej (B/D/St/-)</p> <p>Wzrost poziomu hałasu w związku ze zwiększeniem natężenia ruchu samochodowego (P/K/Ch/-)</p>


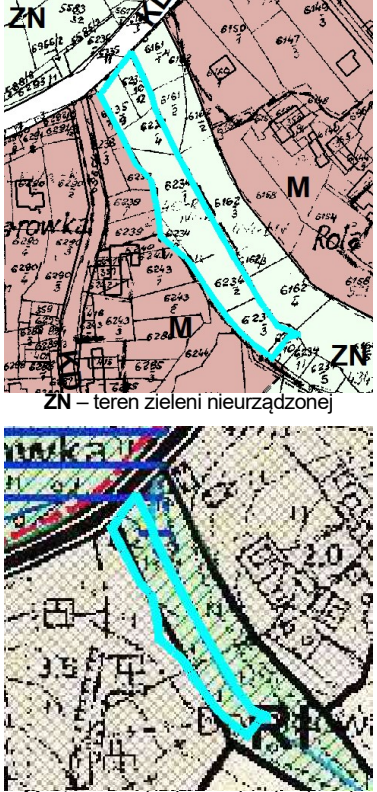
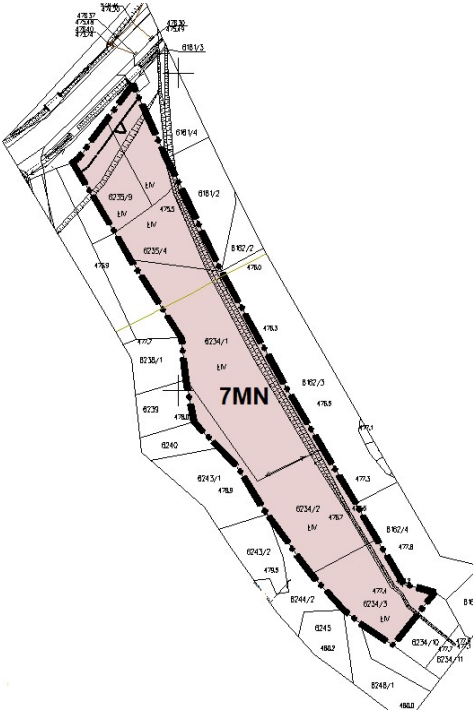
PROGNOZA ODDZIAŁYWANIA NA ŚRODOWISKO
zmiana miejscowego planu zagospodarowania przestrzennego wsi Skawa
w Gminie Raba Wyżna

STAN ISTNIEJĄCY		USTALENIA PROJEKTU ZMIANY MPZP			OCENA WPŁYWU NA ŚRODOWISKO OCENA ODDZIAŁYWAŃ – (B) bezpośrednie, (P) pośrednie, (W) wtórne, (Sk) skumulowane, (K) krótkoterminowe, (S) średnioterminowe, (D) długoterminowe, (St) stałe, (Ch) chwilowe, (+) pozytywne, (-) negatywne
LOKALIZACJA ORTOFOTOMAPA (geoportal.gov.pl)/ OPIS TERENU	PRZEZNACZENIE TERENU OKREŚLONE W OBOWIĄZUJĄCYM MPZP/ RYSUNEK OBOWIĄZUJĄCEGO STUDIUM	FUNKCJA TERENU	WSKAŹNIKI	SZCZEGÓLNE UWARUNKOWANIA	
<p>Obszar nr 3 wskazany na rysunku zmiany planu stanowiącym załącznik nr 3 do uchwały</p>  <p>Powierzchnia terenu 5,0610 ha</p> <p>Teren opracowania jest w większości niezainwestowany, z paroma zabudowaniami. Jest to teren gospodarki rolnej o dominacji pól uprawnych (użytkowane rolniczo lub odłogowane).</p>	 <p>MR - tereny mieszkalnictwa zagrodowego M - tereny mieszkalnictwa jednorodzinnego ZN – tereny zieleni nieurządzonej</p> <p>M – tereny zabudowy mieszkaniowej • Nowe tereny inwestycyjne w odniesieniu do obowiązujących dokumentów planistycznych R- tereny rolnicze Rł – tereny rolnicze w ramach połączeń środowiskowych • Obszary ochrony ekosystemów leśnych i środowisk przejściowych-korytarze ekologiczne</p>	 <p>MN - tereny zabudowy jednorodzinnej ZR – tereny zieleni naturalnej KDD - dróg publicznych – drogi dojazdowe</p>	<p>Minimalna powierzchnia biologicznie czynna 50%</p>	<p>Teren ochrony pośredniej ujęcia wody powierzchniowej z rzeki Skawy w km 71 + 200 w Jordanowie, Gmina Jordanów, Powiat Suski (cały teren)</p> <p>Linia napowietrzna średniego napięcia SN 15kV</p> <p>Pas technologiczny dla linii napowietrznej</p>	<p>Lokalne przekształcenie rzeźby terenu i likwidacja pokrywy glebowej w obrębie zabudowy (B/D/St/-)</p> <p>Pokrycie terenu materiałami nieprzepuszczalnymi (B/D/St/-)</p> <p>Wzrost ilości wytwarzanych odpadów komunalnych (B/D/St/-)</p> <p>Wzrost zanieczyszczenia powietrza, na skutek emisji z instalacji ogrzewania budynków w przypadku wykorzystywania paliw kopalnych (B/D/St/-)</p> <p>Zmiana warunków infiltracji w wyniku wprowadzenia powierzchni nieprzepuszczalnych (P/D/St/-)</p> <p>Wzrost ilości wytwarzanych ścieków (B/D/St/-)</p> <p>Zmniejszenie powierzchni biologicznie czynnej (B/D/St/-)</p> <p>Wzrost poziomu hałasu w związku ze zwiększeniem natężenia ruchu samochodowego (P/K/Ch/-)</p>


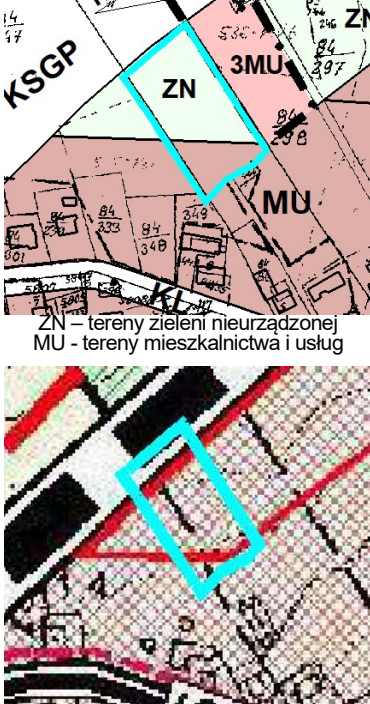
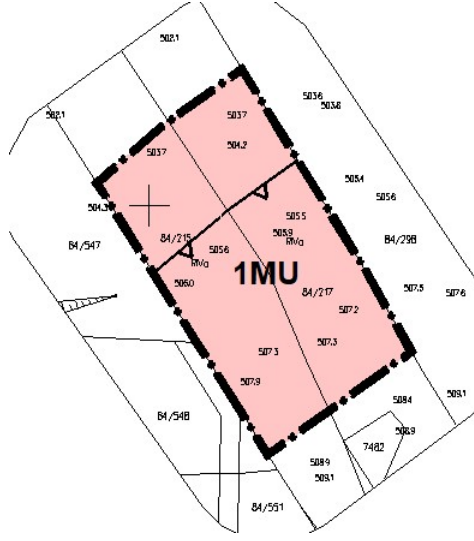
PROGNOZA ODDZIAŁYWANIA NA ŚRODOWISKO
zmiana miejscowego planu zagospodarowania przestrzennego wsi Skawa
w Gminie Raba Wyżna

STAN ISTNIEJĄCY LOKALIZACJA ORTOFOTOMAPA (geoportal.gov.pl)/ OPIS TERENU	PRZEZNACZENIE TERENU OKREŚLONE W OBOWIĄZUJĄCYM MPZP/ RYSUNEK OBOWIĄZUJĄCEGO STUDIUM	USTALENIA PROJEKTU ZMIANY MPZP			OCENA WPŁYWU NA ŚRODOWISKO OCENA ODDZIAŁYWAŃ – (B) bezpośrednie, (P) pośrednie, (W) wtórne, (Sk) skumulowane, (K) krótkoterminowe, (S) średnioterminowe, (D) długoterminowe, (St) stałe, (Ch) chwilowe, (+) pozytywne, (-) negatywne	
		FUNKCJA TERENU	WSKAŹNIKI	SZCZEGÓLNE UWARUNKOWANIA		
<p>Obszar nr 4 wskazany na rysunku zmiany planu stanowiącym załącznik nr 4 do uchwały</p>  <p>Powierzchnia terenu 2,1174 ha</p> <p>Teren opracowania jest w większości niezainwestowany, z jednym zabudowaniem. Jest to teren gospodarki rolnej o dominacji pól uprawnych (użytkowane rolniczo lub odłogowane).</p>	 <p>ZN – teren zieleni nieurządzonej o</p> <p>M – tereny zabudowy mieszkaniowej</p> <ul style="list-style-type: none"> • Nowe tereny inwestycyjne w odniesieniu do obowiązujących dokumentów planistycznych <p>R - tereny rolnicze</p> <ul style="list-style-type: none"> • Obszary wymagające zmiany przeznaczenia gruntów rolnych i leśnych na cele nierolnicze i nieleśne <p>Linia energetyczna wysokiego napięcia 110kV</p>	 <p>MN - tereny zabudowy jednorodzinnej RM- teren zabudowy zagrodowej KDD - dróg publicznych – drogi dojazdowe</p>	<p>Minimalna powierzchnia biologicznie czynna 50%</p>	<p>Teren ochrony pośredniej ujęcia wody powierzchniowej z rzeki Skawy w km 71 + 200 w Jordanowie, Gmina Jordanów, Powiat Suski (cały teren)</p> <p>Pas technologiczny dla linii napowietrznej</p>	<p>Lokalne przekształcenie rzeźby terenu i likwidacja pokrywy glebowej w obrębie zabudowy (B/D/St-)</p> <p>Pokrycie terenu materiałami nieprzepuszczalnymi (B/D/St-)</p> <p>Wzrost ilości wytwarzanych odpadów komunalnych (B/D/St-)</p> <p>Wzrost zanieczyszczenia powietrza, na skutek emisji z instalacji ogrzewania budynków w przypadku wykorzystywania paliw kopalnych (B/D/St-)</p> <p>Zmiana warunków infiltracji w wyniku wprowadzenia powierzchni nieprzepuszczalnych (P/D/St-)</p> <p>Wzrost ilości wytwarzanych ścieków (B/D/St-)</p> <p>Zmniejszenie powierzchni biologicznie czynnej (B/D/St-)</p> <p>Wzrost poziomu hałasu w związku ze zwiększeniem natężenia ruchu samochodowego (P/K/Ch-)</p>	


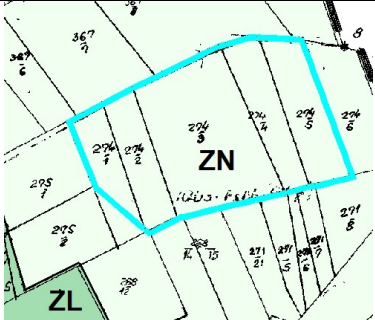

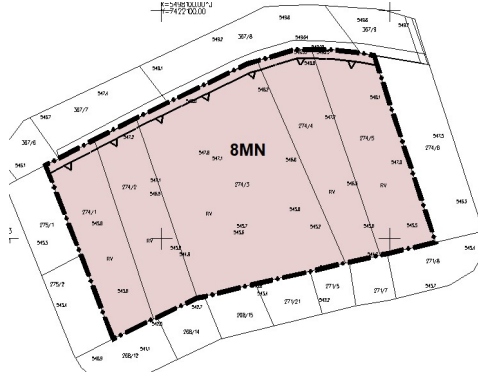
PROGNOZA ODDZIAŁYWANIA NA ŚRODOWISKO
zmiana miejscowego planu zagospodarowania przestrzennego wsi Skawa
w Gminie Raba Wyżna

STAN ISTNIEJĄCY	PRZEZNACZENIE TERENU OKREŚLONE W OBOWIĄZUJĄCYM MPZP/ RYSUNEK OBOWIĄZUJĄCEGO STUDIUM	USTALENIA PROJEKTU ZMIANY MPZP			OCENA WPŁYWU NA ŚRODOWISKO OCENA ODDZIAŁYWAŃ – (B) bezpośrednie, (P) pośrednie, (W) wtórne, (Sk) skumulowane, (K) krótkoterminowe, (S) średnioterminowe, (D) długoterminowe, (St) stałe, (Ch) chwilowe, (+) pozytywne, (-) negatywne
LOKALIZACJA ORTOFOTOMAPA (geoportal.gov.pl)/ OPIS TERENU		FUNKCJA TERENU	WSKAŹNIKI	SZCZEGÓLNE UWARUNKOWANIA	
<p>Obszar nr 5 wskazany na rysunku zmiany planu stanowiącym załącznik nr 5 do uchwały</p>  <p>Powierzchnia terenu 0,4569 ha</p> <p>Teren opracowania jest niezainwestowany. Jest to teren gospodarki rolnej o dominacji pól uprawnych (użytkowane rolniczo lub odlogowane).</p>	 <p>ZN – teren zieleni nieurządzonej</p> <p>M – tereny zabudowy mieszkaniowej Rt – tereny rolnicze w ramach połączeń środowiskowych</p> <ul style="list-style-type: none"> • Obszary ochrony ekosystemów leśnych i środowisk przejściowych-korytarze ekologiczne 	 <p>MN - tereny zabudowy jednorodzinnej</p>	<p>Minimalna powierzchnia biologicznie czynna 50%</p>	<p>Teren ochrony pośredniej ujęcia wody powierzchniowej z rzeki Skawy w km 71 + 200 w Jordanowie, Gmina Jordanów, Powiat Suski (cały teren)</p>	<p>Lokalne przekształcenie rzeźby terenu i likwidacja pokrywy glebowej w obrębie zabudowy (B/D/St/-)</p> <p>Pokrycie terenu materiałami nieprzepuszczalnymi (B/D/St/-)</p> <p>Wzrost ilości wytwarzanych odpadów komunalnych (B/D/St/-)</p> <p>Wzrost zanieczyszczenia powietrza, na skutek emisji z instalacji ogrzewania budynków w przypadku wykorzystywania paliw kopalnych (B/D/St/-)</p> <p>Zmiana warunków infiltracji w wyniku wprowadzenia powierzchni nieprzepuszczalnych (P/D/St/-)</p> <p>Wzrost ilości wytwarzanych ścieków (B/D/St/-)</p> <p>Zmniejszenie powierzchni biologicznie czynnej (B/D/St/-)</p> <p>Wzrost poziomu hałasu w związku ze zwiększeniem natężenia ruchu samochodowego (P/K/Ch/-)</p>

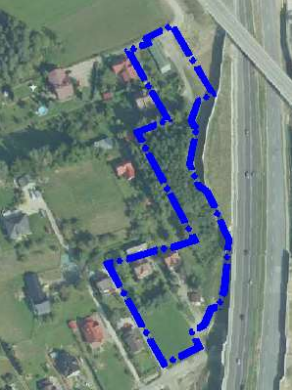
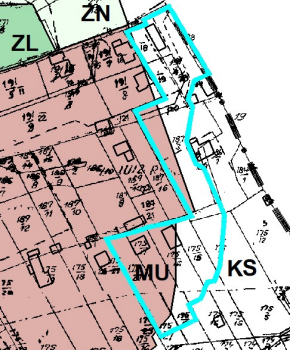

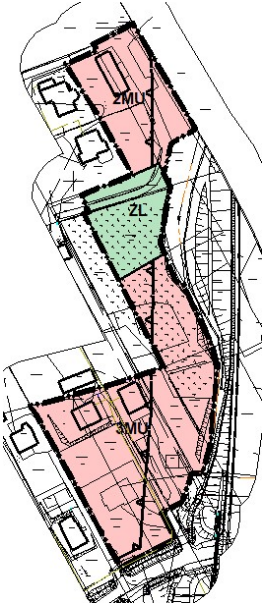
PROGNOZA ODDZIAŁYWANIA NA ŚRODOWISKO
zmiana miejscowego planu zagospodarowania przestrzennego wsi Skawa
w Gminie Raba Wyżna

STAN ISTNIEJĄCY	PRZEZNACZENIE TERENU OKREŚLONE W OBOWIĄZUJĄCYM MPZP/ RYSUNEK OBOWIĄZUJĄCEGO STUDIUM	USTALENIA PROJEKTU ZMIANY MPZP			OCENA WPŁYWU NA ŚRODOWISKO OCENA ODDZIAŁYWAŃ – (B) bezpośrednie, (P) pośrednie, (W) wtórne, (Sk) skumulowane, (K) krótkoterminowe, (S) średnioterminowe, (D) długoterminowe, (St) stałe, (Ch) chwilowe, (+) pozytywne, (-) negatywne
LOKALIZACJA ORTOFOTOMAPA (geoportal.gov.pl)/ OPIS TERENU		FUNKCJA TERENU	WSKAŹNIKI	SZCZEGÓLNE UWARUNKOWANIA	
<p>Obszar nr 6 wskazany na rysunku zmiany planu stanowiącym załącznik nr 6 do uchwały</p>  <p>Powierzchnia terenu 0,3277 ha</p> <p>Teren opracowania jest niezainwestowany. Jest to teren gospodarki rolnej o dominacji pól uprawnych (użytkowane rolniczo lub odlogowane).</p>	 <p>ZN - tereny zieleni nieurządzonej MU - tereny mieszkalnictwa i usług</p> <p>UM - tereny o dominującej funkcji usługowej z dopuszczeniem funkcji mieszkaniowej</p> <ul style="list-style-type: none"> Nowe tereny inwestycyjne w odniesieniu do obowiązujących dokumentów planistycznych <p>KDS- droga klasy „S” – ekspresowa (projektowana)</p>	 <p>MU - tereny zabudowy jednorodzinnej i usług</p>	<p>Minimalna powierzchnia biologicznie czynna 30%</p>	<p>Teren ochrony pośredniej ujęcia wody powierzchniowej z rzeki Skawy w km 71 + 200 w Jordanowie, Gmina Jordanów, Powiat Suski (cały teren)</p>	<p>Lokalne przekształcenie rzeźby terenu i likwidacja pokrywy glebowej w obrębie zabudowy (B/D/St/-)</p> <p>Pokrycie terenu materiałami nieprzepuszczalnymi (B/D/St/-)</p> <p>Wzrost ilości wytwarzanych odpadów komunalnych (B/D/St/-)</p> <p>Wzrost zanieczyszczenia powietrza, na skutek emisji z instalacji ogrzewania budynków w przypadku wykorzystywania paliw kopalnych (B/D/St/-)</p> <p>Zmiana warunków infiltracji w wyniku wprowadzenia powierzchni nieprzepuszczalnych (P/D/St/-)</p> <p>Wzrost ilości wytwarzanych ścieków (B/D/St/-)</p> <p>Zmniejszenie powierzchni biologicznie czynnej (B/D/St/-)</p> <p>Wzrost poziomu hałasu w związku ze zwiększeniem natężenia ruchu samochodowego (P/K/Ch/-)</p>


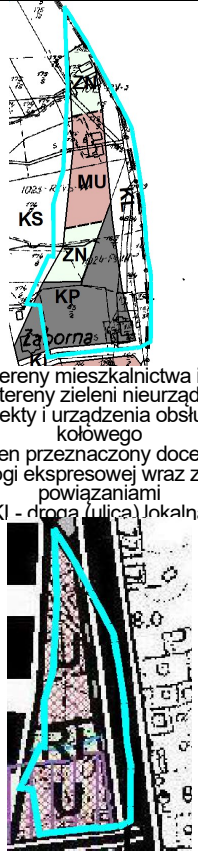
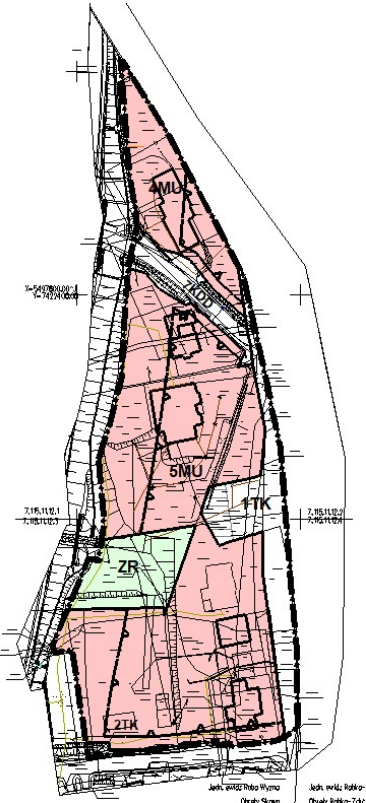
PROGNOZA ODDZIAŁYWANIA NA ŚRODOWISKO
zmiana miejscowego planu zagospodarowania przestrzennego wsi Skawa
w Gminie Raba Wyżna

STAN ISTNIEJĄCY	PRZEZNACZENIE TERENU OKREŚLONE W OBOWIĄZUJĄCYM MPZP/ RYSUNEK OBOWIĄZUJĄCEGO STUDIUM	USTALENIA PROJEKTU ZMIANY MPZP			OCENA WPŁYWU NA ŚRODOWISKO
LOKALIZACJA ORTOFOTOMAPA (geoportal.gov.pl)/ OPIS TERENU		FUNKCJA TERENU	WSKAŹNIKI	SZCZEGÓLNE UWARUNKOWANIA	OCENA ODDZIAŁYWAŃ – (B) bezpośrednie, (P) pośrednie, (W) wtórne, (Sk) skumulowane, (K) krótkoterminowe, (S) średnioterminowe, (D) długoterminowe, (St) stałe, (Ch) chwilowe, (+) pozytywne, (-) negatywne
<p>Obszar nr 7 wskazany na rysunku zmiany planu stanowiącym załącznik nr 7 do uchwały</p>  <p>Powierzchnia terenu 1,3321 ha</p> <p>Teren opracowania jest niezainwestowany. Jest to teren gospodarki rolnej o dominacji pól uprawnych (użytkowane rolniczo lub odłogowane).</p>	 <p>ZN – teren zieleni nieurządzonej</p>  <p>M – tereny zabudowy mieszkaniowej</p> <ul style="list-style-type: none"> • Nowe tereny inwestycyjne w odniesieniu do obowiązujących dokumentów planistycznych R- tereny rolnicze 	 <p>MN - tereny zabudowy jednorodzinnej</p>	<p>Minimalna powierzchnia biologicznie czynna 50%</p>	<p>Teren ochrony pośredniej ujęcia wody powierzchniowej z rzeki Skawy w km 71 + 200 w Jordanowie, Gmina Jordanów, Powiat Suski (cały teren)</p>	<p>Lokalne przekształcenie rzeźby terenu i likwidacja pokrywy glebowej w obrębie zabudowy (B/D/St/-)</p> <p>Pokrycie terenu materiałami nieprzepuszczalnymi (B/D/St/-)</p> <p>Wzrost ilości wytwarzanych odpadów komunalnych (B/D/St/-)</p> <p>Wzrost zanieczyszczenia powietrza, na skutek emisji z instalacji ogrzewania budynków w przypadku wykorzystywania paliw kopalnych (B/D/St/-)</p> <p>Zmiana warunków infiltracji w wyniku wprowadzenia powierzchni nieprzepuszczalnych (P/D/St/-)</p> <p>Wzrost ilości wytwarzanych ścieków (B/D/St/-)</p> <p>Zmniejszenie powierzchni biologicznie czynnej (B/D/St/-)</p> <p>Wzrost poziomu hałasu w związku ze zwiększeniem natężenia ruchu samochodowego (P/K/Ch/-)</p>


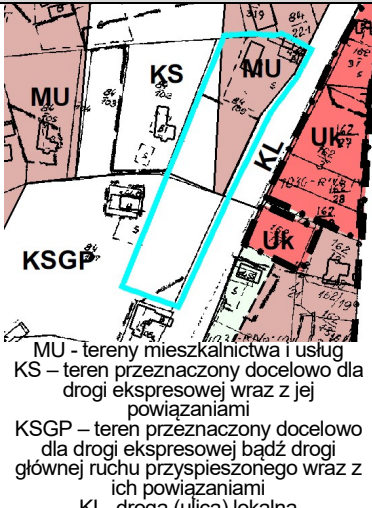
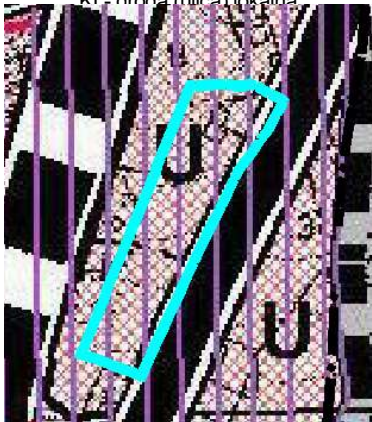
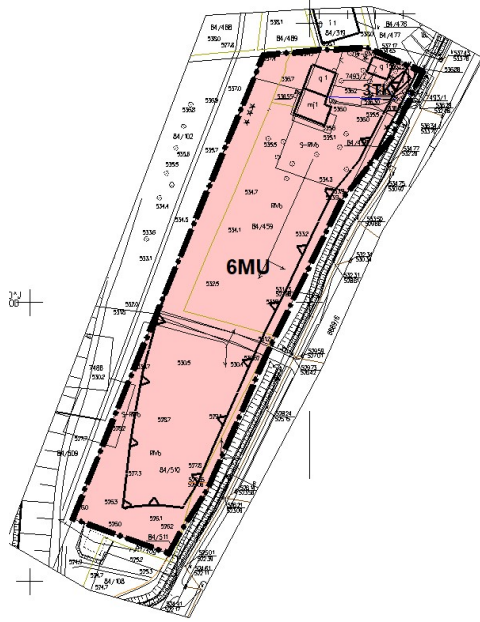
PROGNOZA ODDZIAŁYWANIA NA ŚRODOWISKO
zmiana miejscowego planu zagospodarowania przestrzennego wsi Skawa
w Gminie Raba Wyżna

STAN ISTNIEJĄCY LOKALIZACJA ORTOFOTOMAPA (geoportal.gov.pl)/ OPIS TERENU	PRZEZNACZENIE TERENU OKREŚLONE W OBOWIĄZUJĄCYM MPZP/ RYSUNEK OBOWIĄZUJĄCEGO STUDIUM	USTALENIA PROJEKTU ZMIANY MPZP			OCENA WPŁYWU NA ŚRODOWISKO OCENA ODDZIAŁYWAŃ – (B) bezpośrednie, (P) pośrednie, (W) wtórne, (Sk) skumulowane, (K) krótkoterminowe, (S) średnioterminowe, (D) długoterminowe, (St) stałe, (Ch) chwilowe, (+) pozytywne, (-) negatywne	
		FUNKCJA TERENU	WSKAŹNIKI	SZCZEGÓLNE UWARUNKOWANIA		
<p>Obszar nr 8 wskazany na rysunku zmiany planu stanowiącym załącznik nr 8 do uchwały</p>  <p>Powierzchnia terenu 0,9376 ha</p> <p>Teren opracowania jest zainwestowany w części północnej i południowej. W środkowej części teren zadrzewiony. Obszar położony w bliskim sąsiedztwie drogi ekspresowej S7.</p>	 <p>MU - tereny mieszkalnictwa i usług KS – teren przeznaczony docelowo dla drogi ekspresowej wraz z jej powiązaniem</p>  <p>MU - tereny o dominacji funkcji mieszkaniowej z dopuszczeniem funkcji usługowej KDS- droga klasy „S” – ekspresowa (projektowana)</p>	 <p>MU - tereny zabudowy jednorodzinnej i usług ZL – tereny lasów</p>	<p>Minimalna powierzchnia biologicznie czynna 30%</p>	<p>Teren ochrony pośredniej ujęcia wody powierzchniowej z rzeki Skawy w km 71 + 200 w Jordanowie, Gmina Jordanów, Powiat Suski (cały teren)</p>	<p>Lokalne przekształcenie rzeźby terenu i likwidacja pokrywy glebowej w obrębie zabudowy (B/D/St/-)</p> <p>Pokrycie terenu materiałami nieprzepuszczalnymi (B/D/St/-)</p> <p>Wzrost ilości wytwarzanych odpadów komunalnych (B/D/St/-)</p> <p>Wzrost zanieczyszczenia powietrza, na skutek emisji z instalacji ogrzewania budynków w przypadku wykorzystywania paliw kopalnych (B/D/St/-)</p> <p>Zmiana warunków infiltracji w wyniku wprowadzenia powierzchni nieprzepuszczalnych (P/D/St/-)</p> <p>Wzrost ilości wytwarzanych ścieków (B/D/St/-)</p> <p>Zmniejszenie powierzchni biologicznie czynnej (B/D/St/-)</p> <p>Wzrost poziomu hałasu w związku ze zwiększeniem natężenia ruchu samochodowego (P/K/Ch/-)</p>	



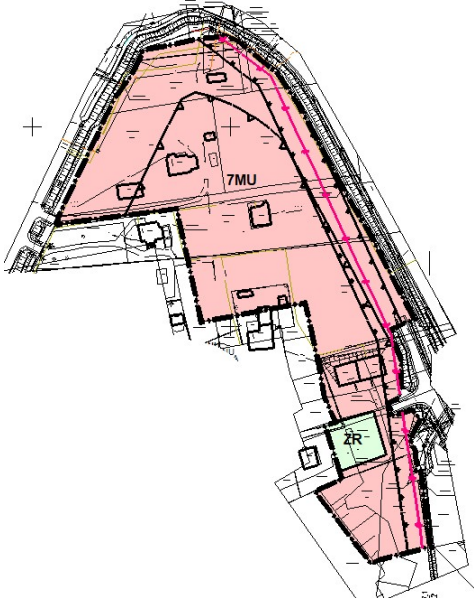
PROGNOZA ODDZIAŁYWANIA NA ŚRODOWISKO
zmiana miejscowego planu zagospodarowania przestrzennego wsi Skawa
w Gminie Raba Wyżna

STAN ISTNIEJĄCY	PRZEZNACZENIE TERENU OKREŚLONE W OBOWIĄZUJĄCYM MPZP/ RYSUNEK OBOWIĄZUJĄCEGO STUDIUM	USTALENIA PROJEKTU ZMIANY MPZP			OCENA WPŁYWU NA ŚRODOWISKO OCENA ODDZIAŁYWAŃ – (B) bezpośrednie, (P) pośrednie, (W) wtórne, (Sk) skumulowane, (K) krótkoterminowe, (S) średnioterminowe, (D) długoterminowe, (St) stałe, (Ch) chwilowe, (+) pozytywne, (-) negatywne
LOKALIZACJA ORTOFOTOMAPA (geoportal.gov.pl)/ OPIS TERENU		FUNKCJA TERENU	WSKAŹNIKI	SZCZEGÓLNE UWARUNKOWANIA	
<p>Obszar nr 9 wskazany na rysunku zmiany planu stanowiącym załącznik nr 8 do uchwały</p>  <p>Powierzchnia terenu 1,9580 ha</p> <p>Teren opracowania jest zainwestowany – obiekty handlowo-usługowe. Obszar położony pomiędzy drogą ekspresową S7, a drogą powiatową.</p>	 <p>MU - tereny mieszkalnictwa i usług ZN – tereny zieleni nieurządzonej KP – obiekty i urządzenia obsługi ruchu kołowego KS – teren przeznaczony docelowo dla drogi ekspresowej wraz z jej powiązaniem Kl - droga (ulica) lokalna</p> <p>U- tereny usług RŁ – tereny rolnicze w ramach połączeń środowiskowych KDGP- droga klasy „GP” główna ruchu przyspieszonego (istniejąca) • Obszar problemowy – węzeł komunikacyjny Zabornia</p>	 <p>MU - tereny zabudowy jednorodzinnej i usług ZR – tereny zieleni naturalnej KDD - dróg publicznych – drogi dojazdowe TK- tereny dróg publicznych stanowiące uzupełnienie istniejących terenów komunikacji</p>	<p>Minimalna powierzchnia biologicznie czynna 30%</p>	<p>Teren ochrony pośredniej ujęcia wody powierzchniowej z rzeki Skawy w km 71 + 200 w Jordanowie, Gmina Jordanów, Powiat Suski (cały teren)</p>	<p>Lokalne przekształcenie rzeźby terenu i likwidacja pokrywy glebowej w obrębie zabudowy (B/D/St/-)</p> <p>Pokrycie terenu materiałami nieprzepuszczalnymi (B/D/St/-)</p> <p>Wzrost ilości wytwarzanych odpadów komunalnych (B/D/St/-)</p> <p>Wzrost zanieczyszczenia powietrza, na skutek emisji z instalacji ogrzewania budynków w przypadku wykorzystywania paliw kopalnych (B/D/St/-)</p> <p>Zmiana warunków infiltracji w wyniku wprowadzenia powierzchni nieprzepuszczalnych (P/D/St/-)</p> <p>Wzrost ilości wytwarzanych ścieków (B/D/St/-)</p> <p>Zmniejszenie powierzchni biologicznie czynnej (B/D/St/-)</p> <p>Wzrost poziomu hałasu w związku ze zwiększeniem natężenia ruchu samochodowego (P/K/Ch/-)</p>

PROGNOZA ODDZIAŁYWANIA NA ŚRODOWISKO
zmiana miejscowego planu zagospodarowania przestrzennego wsi Skawa
w Gminie Raba Wyżna

STAN ISTNIEJĄCY	PRZEZNACZENIE TERENU OKREŚLONE W OBOWIĄZUJĄCYM MPZP/ RYSUNEK OBOWIĄZUJĄCEGO STUDIUM	USTALENIA PROJEKTU ZMIANY MPZP			OCENA WPŁYWU NA ŚRODOWISKO OCENA ODDZIAŁYWAŃ – (B) bezpośrednie, (P) pośrednie, (W) wtórne, (Sk) skumulowane, (K) krótkoterminowe, (S) średnioterminowe, (D) długoterminowe, (St) stałe, (Ch) chwilowe, (+) pozytywne, (-) negatywne
LOKALIZACJA ORTOFOTOMAPA (geoportal.gov.pl)/ OPIS TERENU		FUNKCJA TERENU	WSKAŹNIKI	SZCZEGÓLNE UWARUNKOWANIA	
<p>Obszar nr 10 wskazany na rysunku zmiany planu stanowiącym załącznik nr 9 do uchwały</p>  <p>Powierzchnia terenu 0,8436 ha</p> <p>Teren opracowania jest zainwestowany od strony północnej, pozostałą część stanowią tereny niezainwestowane - gospodarki rolnej o dominacji pól uprawnych. Obszar położony pomiędzy drogą ekspresową S7, a drogą powiatową.</p>	 <p>MU - tereny mieszkalnictwa i usług KS - teren przeznaczony docelowo dla drogi ekspresowej wraz z jej powiązaniem KSGP - teren przeznaczony docelowo dla drogi ekspresowej bądź drogi głównej ruchu przyspieszonego wraz z ich powiązaniem KL - droga (ulica) lokalna</p>  <p>U- tereny usług</p> <ul style="list-style-type: none"> • Obszar problemowy – węzeł komunikacyjny Zabornia 	 <p>MU - tereny zabudowy jednorodzinnej i usług TK- tereny dróg publicznych stanowiące uzupełnienie istniejących terenów komunikacji</p>	<p>Minimalna powierzchnia biologicznie czynna 30%</p>	<p>Teren ochrony pośredniej ujęcia wody powierzchniowej z rzeki Skawy w km 71 + 200 w Jordanowie, Gmina Jordanów, Powiat Suski (cały teren)</p>	<p>Lokalne przekształcenie rzeźby terenu i likwidacja pokrywy glebowej w obrębie zabudowy (B/D/St-)</p> <p>Pokrycie terenu materiałami nieprzepuszczalnymi (B/D/St-)</p> <p>Wzrost ilości wytwarzanych odpadów komunalnych (B/D/St-)</p> <p>Wzrost zanieczyszczenia powietrza, na skutek emisji z instalacji ogrzewania budynków w przypadku wykorzystywania paliw kopalnych (B/D/St-)</p> <p>Zmiana warunków infiltracji w wyniku wprowadzenia powierzchni nieprzepuszczalnych (P/D/St-)</p> <p>Wzrost ilości wytwarzanych ścieków (B/D/St-)</p> <p>Zmniejszenie powierzchni biologicznie czynnej (B/D/St-)</p> <p>Wzrost poziomu hałasu w związku ze zwiększeniem natężenia ruchu samochodowego (P/K/Ch-)</p>

PROGNOZA ODDZIAŁYWANIA NA ŚRODOWISKO
zmiana miejscowego planu zagospodarowania przestrzennego wsi Skawa
w Gminie Raba Wyżna

STAN ISTNIEJĄCY LOKALIZACJA ORTOFOTOMAPA (geoportal.gov.pl)/ OPIS TERENU	PRZEZNACZENIE TERENU OKREŚLONE W OBOWIĄZUJĄCYM MPZP/ RYSUNEK OBOWIĄZUJĄCEGO STUDIUM	USTALENIA PROJEKTU ZMIANY MPZP			OCENA WPŁYWU NA ŚRODOWISKO OCENA ODDZIAŁYWAŃ – (B) bezpośrednie, (P) pośrednie, (W) wtórne, (Sk) skumulowane, (K) krótkoterminowe, (S) średnioterminowe, (D) długoterminowe, (St) stałe, (Ch) chwilowe, (+) pozytywne, (-) negatywne	
		FUNKCJA TERENU	WSKAŹNIKI	SZCZEGÓLNE UWARUNKOWANIA		
<p>Obszar nr 11 wskazany na rysunku zmiany planu stanowiącym załącznik nr 10 do uchwały</p>  <p>Powierzchnia terenu 1,9017 ha</p> <p>Teren opracowania jest częściowo zainwestowany, pozostałą część stanowią tereny niezainwestowane - gospodarki rolnej o dominacji pól uprawnych. Obszar położony pomiędzy drogą ekspresową S7, a drogą krajową nr 47.</p>	 <p>MU - tereny mieszkalnictwa i usług KSGP – teren przeznaczony docelowo dla drogi ekspresowej bądź drogi głównej ruchu przyspieszonego wraz z ich powiązaniem</p> <p>UM- tereny o dominującej funkcji usługowej z dopuszczeniem funkcji mieszkaniowej KDGP- droga klasy „GP” główna ruchu przyspieszonego (istniejąca)</p> <ul style="list-style-type: none"> Obszar problemowy – węzeł komunikacyjny Zabornia 	 <p>MU - tereny zabudowy jednorodzinnej i usług ZR – tereny zieleni naturalnej</p>	<p>Minimalna powierzchnia biologicznie czynna 30%</p>	<p>Linia napowietrzna średniego napięcia SN 15kV</p> <p>Pas technologiczny dla linii napowietrznej</p>	<p>Lokalne przekształcenie rzeźby terenu i likwidacja pokrywy glebowej w obrębie zabudowy (B/D/St/-)</p> <p>Pokrycie terenu materiałami nieprzepuszczalnymi (B/D/St/-)</p> <p>Wzrost ilości wytwarzanych odpadów komunalnych (B/D/St/-)</p> <p>Wzrost zanieczyszczenia powietrza, na skutek emisji z instalacji ogrzewania budynków w przypadku wykorzystywania paliw kopalnych (B/D/St/-)</p> <p>Zmiana warunków infiltracji w wyniku wprowadzenia powierzchni nieprzepuszczalnych (P/D/St/-)</p> <p>Wzrost ilości wytwarzanych ścieków (B/D/St/-)</p> <p>Zmniejszenie powierzchni biologicznie czynnej (B/D/St/-)</p> <p>Wzrost poziomu hałasu w związku ze zwiększeniem natężenia ruchu samochodowego (P/K/Ch/-)</p>	

8.1 Powierzchnia ziemi i gleby

Zmiana rzeźby terenu uwarunkowana jest procesami naturalnymi i oddziaływaniami antropogenicznymi. Przemiany związane z działalnością człowieka wiążą się ściśle z rozwojem osadnictwa, rolnictwa i komunikacji.

Realizacja projektowanych funkcji będzie powodowała przekształcenie terenu oraz zmiany w strukturze gruntów, oddziałując głównie na warstwę glebową. Wszelka działalność związana z wykorzystaniem terenu przez człowieka stanowi zakłócenie lub uniemożliwienie realizacji funkcji gleby.

Wykonywanie prac ziemnych przy realizacji zabudowy i dróg, będzie powodować lokalne i ograniczone zmiany w ukształtowaniu powierzchni terenu. Wskutek powstawania fundamentów, może dojść do zaburzenia profilu glebowego oraz jego zanieczyszczenia materiałami budowlanymi. Warstwy wierzchnie pokrywy glebowej będą usuwane, przemieszczane bądź mieszane z innymi materiałami, np. gruzem. Wskutek prowadzenia procesów inwestycyjnych, mogą powstawać również nadwyżki mas ziemnych, które należy zagospodarować w granicach terenu lub usunąć.

Powstanie zabudowy spowoduje pokrycie powierzchni terenu nawierzchnią nieprzepuszczalną oraz przekształcenie struktury gruntu na głębokość oddziaływania fundamentów. W skutek prowadzenia prac budowlanych należy przewidywać również możliwość pogorszenia właściwości fizycznych gleb w pobliżu realizowanych inwestycji. Nacisk wywierany na gleby przez maszyny budowlane oraz pojazdy ciężkie spowodować może zniszczenie jej systemu kapilarnego, zapewniającego retencję wody. Pogorszeniu może ulec także jakość gleby, na skutek koncentracji w niej metali ciężkich i węglowodorów, pochodzących ze spalin emitowanych z maszyn budowlanych i pojazdów.

Ze względu na zagrożenie jakości podłoża gruntowego na skutek prowadzenia działań inwestycyjnych, zasadna jest organizacja placów budowy w sposób zabezpieczający podłoże przed związkami ropopochodnymi oraz innymi zanieczyszczeniami. Wskazane jest również zabezpieczenie dróg dojazdowych oraz placów budowlanych przed wtórną emisją pyłową w czasie bezdeszczowej pogody.

Realizacja ustaleń zmiany planu spowoduje niewielki wzrost ilości odpadów, powstających na tym terenie. W miejscach przeznaczonych do zainwestowania w okresie realizacji inwestycji będą powstawać odpady z budowy, remontów i demontażu obiektów budowlanych oraz infrastruktury drogowej. Na terenach zabudowy mieszkaniowej i usługowej będą powstawać głównie odpady komunalne. W analizowanym projekcie ustala się zasadę odbioru odpadów w systemie zorganizowanym pod nadzorem gminy, zgodnie z Regulaminem utrzymania czystości i porządku na terenie gminy oraz innymi obowiązującymi w tym zakresie przepisami odrębnymi.

Gospodarowanie odpadami w gminie Raba Wyżna odbywa się zgodnie z Planem Gospodarki Odpadami dla Województwa Małopolskiego, uchwalonym uchwałą nr XI/125/03 Sejmiku Województwa Małopolskiego z dnia 25 sierpnia 2003 roku w sprawie Planu Gospodarki Odpadami Województwa Małopolskiego, zmienionej uchwałą nr XI/133/07 Sejmiku Województwa Małopolskiego z dnia 24 września 2007 r., zmienionej uchwałą nr XXV/397/12 Sejmiku Województwa Małopolskiego z dnia 2 lipca 2012 roku, zmienionej uchwałą nr XXXIV/509/17 Sejmiku Województwa Małopolskiego z dnia 27 marca 2017r. oraz uchwałą Nr V/34/19 Sejmiku Województwa Małopolskiego z dnia 28 stycznia 2019r. w sprawie zmiany Uchwały nr XI/125/03 Sejmiku Województwa Małopolskiego z dnia 25 sierpnia 2003 roku w sprawie „Planu Gospodarki Odpadami Województwa Małopolskiego na lata 2016-2022”.

Na terenie gminy Raba Wyżna obowiązuje również Uchwała Nr XIX/161/2020 Rady Gminy Raba Wyżna z dnia 27 sierpnia 2020 r. w sprawie przyjęcia Regulaminu utrzymania czystości i porządku na terenie Gminy Raba Wyżna.

8.2 Jakość powietrza atmosferycznego i warunki klimatyczne

Oddziaływanie skutków realizacji projektu zmiany mpzp na powietrze atmosferyczne, w perspektywie krótko- i średnioterminowej, wiązało się będzie z pracą maszyn budowlanych oraz transportem materiałów na placie budowy. Będzie to jednak oddziaływanie chwilowe, trwające tylko przez okres realizacji inwestycji.

W perspektywie długoterminowej, negatywne oddziaływania będą mało znaczące z uwagi na niewielkie poszerzenie terenów zabudowy w sąsiedztwie istniejącej zabudowy. Tereny zajęte na cele rekreacji potencjalnie mogą być źródłem emisji jedynie okresowo, w czasie ich wykorzystywania. Skala i rodzaj oddziaływania zależne będą od rodzaju zastosowanych rozwiązań technicznych. Zastosowanie gazu ziemnego, jako paliwa w instalacjach ogrzewania budynków, a także szersze wprowadzenie nowoczesnych technologii grzewczych, pozwoliłoby znacząco zmniejszyć emisję SO₂, NO₂, CO, CO₂ i pyłów do atmosfery, jednak szersze wykorzystanie takich rozwiązań ograniczane jest z powodu wyższych kosztów w porównaniu do instalacji zasilanych węglem kamiennym. Analizowany projekt wprowadza zasadę ograniczania emisji zanieczyszczeń do powietrza z procesów spalania paliw, dla nowych budynków ustala się obowiązek wykorzystania niskoemisyjnych nośników energii i zastosowania technologii i urządzeń zapewniających minimalizację emisji zanieczyszczeń do środowiska.

W zakresie ochrony powietrza, analizowany projekt zakłada:

- 1) zgodnie z przepisami ustawy, Prawo ochrony środowiska, ewentualna uciążliwość emisyjna wynikająca z prowadzonej działalności związanej z eksploatacją instalacji, nie powinna powodować przekroczenia standardów jakości środowiska poza terenem, do którego prowadzący instalację posiada tytuł prawny;
- 2) zasadę ograniczania emisji zanieczyszczeń do powietrza z procesów spalania paliw, dla nowych obiektów, dopuszcza się realizację indywidualnego sposobu zaopatrzenia w ciepło z obowiązkiem wykorzystania niskoemisyjnych nośników energii i wysokosprawnych urządzeń grzewczych lub zastosowania technologii i urządzeń zapewniających minimalizację emisji zanieczyszczeń do środowiska.

Aktualny Program ochrony powietrza dla województwa małopolskiego został przyjęty Uchwałą Nr XXV/373/20 Sejmiku Województwa Małopolskiego z dnia 28 września 2020 r. w sprawie Programu ochrony powietrza dla województwa małopolskiego.

Do najważniejszych zadań określonych w Programie ochrony powietrza należą przyspieszenie wymiany przestarzałych pieców, promowanie wykorzystania odnawialnych źródeł energii poprzez zapewnienie wyższego dofinansowania dla nich oraz usprawnienie systemu kontroli.

Wpływ projektu zmiany planu na warunki klimatyczne może się przejawiać poprzez emisję zanieczyszczeń, emisję ciepła traconego w procesach ogrzewania budynków, zakłócenie naturalnej równowagi cieplno – wilgotnościowej i radiacyjnej na skutek zwiększonego udziału sztucznego podłoża i tym samym wpływem na klimat w postaci skumulowanej z innymi terenami w skali globalnej.

Ustalenia zmiany planu wskazują na zakaz prowadzenia działalności usługowej, która dla terenów sąsiadujących wywołuje lub może wywoływać uciążliwości dla otoczenia, to

jest takich, które mogą spowodować przekraczanie standardów jakości ustalonych dla środowiska, a zwłaszcza w zakresie zanieczyszczeń powietrza, w tym substancji zapachowych.

Wprowadzenie w życie ustaleń zawartych w projekcie generalnie nie będzie miało istotnego znaczenia dla warunków klimatycznych terenów objętych projektem i obszarów sąsiednich.

Gmina Raba Wyżna zrealizowała projekt pn.: „Obniżenie emisji dwutlenku węgla w Gminie Raba Wyżna poprzez wymianę kotłów opalanych biomasą, paliwem gazowym” w ramach poddziałania: 4.4.2 Obniżenie poziomu niskiej emisji - SPR Regionalnego Programu Operacyjnego Województwa Małopolskiego na lata 2014-2020 (www.rabawyzna.pl).

8.3 Wody podziemne i powierzchniowe

Wody powierzchniowe oraz podziemne są elementem środowiska bardzo narażonym na zanieczyszczenie. Wielkość zanieczyszczenia tych wód zależy między innymi od stopnia zurbanizowania i uprzemysłowienia, gospodarki ściekowej, intensywności działalności rolniczej, a także od pokryw geologicznych i ukształtowania terenu.

W wyniku realizacji ustaleń zmiany miejscowego planu zagospodarowania przestrzennego nie przewiduje się bezpośrednich negatywnych oddziaływań na wody, zarówno powierzchniowe jak i podziemne. Mogą one być jedynie incydentalnie zanieczyszczone w drodze infiltracji niepożądanymi spływami z terenów zabudowanych oraz w przypadku awarii sieci kanalizacyjnej. Będą to oddziaływania pośrednie, krótkoterminowe. Mogą to być raczej oddziaływania o charakterze lokalnym.

Powstanie nowej zabudowy oraz pokrycie części powierzchni terenu antropogenicznymi, nieprzepuszczalnymi materiałami (dachy budynków, drogi, place, parkingi, itp.) może spowodować miejscową zmianę warunków infiltracji wód do warstw wodonośnych. Woda opadowa będzie spływać bezpośrednio do rowów i cieków i jednocześnie jej odprowadzenie będzie następowało w krótszym czasie. Może to w pewnym stopniu wpłynąć na lokalne zmniejszenie dostawy wody do zasobów wody gruntowej, obniżenie zwierciadła wody gruntowej oraz zmniejszenie parowania powierzchniowego.

W zakresie systemu odprowadzania ścieków sanitarnych i ścieków opadowych lub roztopowych, analizowany projekt zakłada:

- 1) utrzymanie, modernizację, rozbudowę istniejącego sposobu odprowadzania ścieków sanitarnych oraz możliwość podłączenia się do zbiorczego systemu odprowadzania ścieków w sytuacji jego realizacji;
- 2) dla nowo realizowanej zabudowy odprowadzenie ścieków sanitarnych winno nastąpić do sieci gminnego zbiorczego systemu kanalizacji sanitarnej, zakończonej wysokosprawną oczyszczalnią ścieków, ale na okres przejściowy tj do czasu realizacji zbiorczej kanalizacji lub na obszarach, gdzie gmina nie przewiduje budowy systemów kanalizacji sanitarnej, ustala się możliwość odprowadzania ścieków do szczelnych zbiorników bezodpływowych (stosownie do przepisów odrębnych) lub realizacji indywidualnych przydomowych oczyszczalni ścieków przystosowanych do istniejących warunków gruntowych, na zasadach określonych w przepisach odrębnych;
- 3) zasadę odprowadzania wód opadowych lub roztopowych do wód powierzchniowych rowami istniejącymi lub realizowanymi w ramach budowy dróg dojazdowych.

- 4) dla powierzchni szczelnych, w tym terenów dróg, zatok postojowych; o powierzchni powyżej 0,1 ha obowiązuje realizacja kanalizacji opadowej wraz z urządzeniami zapewniającymi oczyszczenie wód zgodnie z przepisami odrębnymi;
- 5) dopuszcza się możliwość retencjonowania i zagospodarowania wód opadowych na terenie użytkowanej posesji, przy spełnieniu warunków wynikających z przepisów odrębnych.

Należy uwzględnić fakt, iż na obszarze zmiany planu obowiązuje rozporządzenie Nr 4/2014 Dyrektora Regionalnego Zarządu Gospodarki Wodnej w Krakowie z dnia 16 stycznia 2014 r., w sprawie warunków korzystania z wód regionu wodnego Górnej Wisły (Dz. Urz. Woj. Małop. poz. 317), zmienione rozporządzeniem Dyrektora Regionalnego Zarządu Gospodarki Wodnej w Krakowie z dnia 10 października 2017 roku zmieniającym rozporządzenie w sprawie warunków korzystania z wód regionu wodnego Górnej Wisły (Dz. Urz. Woj. Małop. poz. 6454), w którym określono zakazy, nakazy i ograniczenia, wynikające z przepisów odrębnych dotyczących warunków korzystania z wód regionu wodnego.

Rozporządzenie nr 4/2014 Dyrektora Regionalnego Zarządu Gospodarki Wodnej w Krakowie z dnia 16 stycznia 2014 r. w sprawie warunków korzystania z wód regionu wodnego Górnej Wisły, wprowadza ograniczenia w korzystaniu z wód, polegające m.in. na zakazie wprowadzania do ziemi ścieków, z wyłączeniem wód opadowych i roztopowych, o których mowa w art. 9 ust. 1 pkt 14 lit. c ustawy Prawo wodne, na obszarze występowania głównego użytkowego poziomu wodonośnego wieku triasowego.

Zakaz ten został uwzględniony w analizowanym projekcie zmiany mpzp, poprzez wskazanie odprowadzenia ścieków sanitarnych do sieci gminnego zbiorczego systemu kanalizacji sanitarnej, zakończonej wysokosprawną oczyszczalnią ścieków. Do czasu realizacji zbiorczej kanalizacji lub na obszarach, gdzie gmina nie przewiduje budowy systemów kanalizacji sanitarnej, projekt dopuszcza odprowadzanie ścieków sanitarnych z zabudowy do szczelnych zbiorników bezodpływowych lub dopuszcza się budowę indywidualnych przydomowych oczyszczalni ścieków przystosowanych do istniejących warunków gruntowych, na zasadach określonych w przepisach odrębnych.

8.4 Zasoby przyrodnicze i poziom różnorodności biologicznej

Tereny opracowania charakteryzują się przeciętnymi walorami przyrodniczymi. Obejmują przede wszystkim tereny rolnicze oraz użytki zielone w rejonie istniejącej zabudowy. Tereny te są przekształcone w wyniku działalności człowieka a ich lokalizacja predysponuje je do rozwoju zabudowy.

W przypadku wystąpienia siedlisk i chronionych gatunków w terenach przeznaczonych pod zainwestowanie realizacja ustaleń zmiany planu nie może naruszać zakazów z zakresu ochrony gatunkowej. W projekcie zmiany planu wprowadza się również nakaz ograniczenia ewentualnej uciążliwości dla otoczenia.

8.5 Krajobraz

W przypadku terenów zmiany mpzp, mamy do czynienia ze zróżnicowanym krajobrazem. Większość analizowanych terenów leży w sąsiedztwie istniejącej zabudowy, co ogranicza negatywne oddziaływanie w terenach otwartych. Kształtowanie zabudowy musi być zgodne z parametrami i wskaźnikami określonymi w projekcie zmiany planu, spójnymi ze wskaźnikami obowiązującego planu.

Projekt zakłada szczegółowe wytyczne w zakresie kształtowania zabudowy, w tym zapis, że budynki, ich forma i gabaryty oraz usytuowanie na działce wraz z innymi elementami zagospodarowania terenu muszą uwzględniać ukształtowanie i położenie terenu, jego ekspozycję oraz zastane sąsiedztwo.

8.6 Hałas, wibracje oraz promieniowanie elektromagnetyczne

Zapisy projektu zmiany planu mogą przyczynić się do wzrostu hałasu na etapie realizacji nowych inwestycji i związane to będzie głównie z pracą maszyn i urządzeń budowlanych oraz transportem materiałów na tereny inwestycji. Oddziaływania te będą najprawdopodobniej ograniczone do pory dziennej. Po ukończeniu poszczególnych inwestycji, dodatkowa emisja hałasu może się wiązać z aktywnością mieszkańców, ale nie będzie to udział istotny w obecnym poziomie hałasu.

Ustalenia zmiany planu wskazują na zakaz prowadzenia działalności usługowej, która dla terenów sąsiadujących wywołuje lub może wywoływać uciążliwości dla otoczenia, to jest takich, które mogą spowodować przekraczanie standardów jakości ustalonych dla środowiska, a zwłaszcza w zakresie hałasu, wibracji.

Analizowany projekt zmiany planu nie zawiera zapisów, które mogłyby spowodować istotny wzrost poziomu promieniowania elektromagnetycznego w otoczeniu.

8.7 Zdrowie i warunki życia ludzi

Ustalenia projektu zmiany planu odnoszą się nie tylko do środowiska przyrodniczego, ale odgrywają również rolę w kształtowaniu środowiska życia człowieka oraz jakości jego życia. Projekt zmiany planu jest między innymi odpowiedzią na potrzeby społeczno – gospodarcze mieszkańców. Na skutek realizacji projektu zmiany planu nastąpi również wzrost możliwości rozwoju gospodarczego poprzez stworzenie nowego terenu usługowego.

Poszerzenie terenów zainwestowanych przyczyni się do wzrostu emisji zanieczyszczeń powietrza, pochodzących z instalacji ogrzewania oraz działalności gospodarczej co w terenach słabiej przewietrzanych i okresach bezwietrznych, może przyczyniać się do wzrostu koncentracji szkodliwych substancji w rejonach zabudowy.

Projekt zmiany planu reguluje zasady usuwania odpadów, odprowadzania ścieków i wskazuje na konieczność uwzględnienia wymagań obowiązujących przepisów odrębnych z zakresu ochrony przeciwpożarowej. Ustalenia zmiany planu wskazują na zakaz prowadzenia działalności, która dla terenów sąsiadujących wywołuje lub może wywoływać uciążliwości dla otoczenia, to jest takich, które mogą spowodować przekraczanie standardów jakości ustalonych dla środowiska. W obszarze objętym zmianą planu zabroniona jest budowa zakładów stwarzających zagrożenie dla życia lub zdrowia ludzi, a w szczególności zagrożenie wystąpienia poważnych awarii, w rozumieniu przepisów ustawy Prawo ochrony środowiska.

Realizacja ustaleń zmiany planu, przy założeniu realizacji wszystkich inwestycji zgodnie z obowiązującym prawem, nie stworzy warunków, w których wystąpiłoby bezpośrednie zagrożenie dla zdrowia i życia mieszkańców na analizowanym obszarze.

8.8 Ryzyko wystąpienia poważnych awarii

Na obszarze objętym zmianą mpzp, nie występują obiekty zaliczane do zakładów o dużym i zakładów o zwiększonym ryzyku wystąpienia poważnej awarii oraz obiektów zaliczonych do kategorii „potencjalni sprawcy poważnych awarii”. Projekt zmiany mpzp nie

wprowadza takiego przeznaczenia terenu, ani innych ustaleń, które mogłyby skutkować powstaniem tego typu zakładów.

8.9 Zabytki i dobra materialne

Na obszarze objętym zmianą mpzp nie występują obiekty wpisane do rejestru, ewidencji zabytków, a także żadne ze zidentyfikowanych stanowisk archeologicznych.

Ustalenia projektu zmiany planu nie stwarzają możliwości negatywnego oddziaływania na dobra materialne. Nie pozbawią również właścicieli gruntów sąsiednich dostępu do drogi publicznej, możliwości korzystania z wody, kanalizacji, energii elektrycznej, ciepłej oraz z środków łączności, dostępu do światła dziennego do pomieszczeń przeznaczonych na pobyt ludzi, dostępu do obiektów usługowych.

8.10 Oddziaływania transgraniczne

Położenie obszaru objętego projektem zmiany miejscowego planu zagospodarowania przestrzennego, a przede wszystkim charakter projektowanego zainwestowania wyklucza możliwość transgranicznego oddziaływania na środowisko.

9 Propozycje innych niż w projekcie zmiany mpzp rozwiązań alternatywnych a także zapobiegających, ograniczających lub kompensujących negatywne oddziaływania na środowisko

Nie rozpatruje się rozwiązań alternatywnych zawartych w projekcie zmiany planu w stosunku do obszarów w ramach europejskiej sieci ekologicznej Natura 2000 oraz innych obszarowych form ochrony przyrody, ze względu na brak takowych obszarów na terenie objętym projektem zmiany planu oraz w bezpośrednim sąsiedztwie.

Analizowany projekt zmiany mpzp jest związany z konkretnie zlokalizowanymi terenami, z którymi właściciele wiążą swoje plany inwestycyjne.

Prognoza oddziaływania na środowisko projektu mpzp sporządzana była równocześnie z opracowaniem dokumentu planistycznego, co pozwoliło na przyjęcie rozwiązań przestrzennych, które umożliwiły uniknięcie potencjalnych znaczących kolizji i konfliktów przestrzennych, doprowadzając do wyboru pożądanych i jednocześnie możliwie optymalnych kierunków działań.

Jednocześnie w celu zminimalizowania ujemnych skutków realizacji ustaleń projektu zmiany planu zaleca się wprowadzenie następujących środków łagodzących negatywne oddziaływanie na środowisko:

- Stosowanie takich form architektonicznych i struktur zabudowy, aby możliwy był swobodny przepływ powietrza i migracja zwierząt,
- W celu zachowania wymaganego udziału powierzchni biologicznie czynnej oraz w celu wzmocnienia potencjału różnorodności biologicznej zaleca się stosowanie rodzimych gatunków roślin zgodnych z siedliskiem,
- Ograniczanie wielkości terenów pokrytych sztuczną, nieprzepuszczalną nawierzchnią poprzez wprowadzenie, tam gdzie to będzie możliwe, nawierzchni ażurowych umożliwiających infiltrację wód opadowych w głąb ziemi,
- Zabezpieczenia drzew przed uszkodzeniami, przy wykonywaniu prac inwestycyjnych,
- Realizację oświetlenia z wykorzystaniem lamp zapobiegających zanieczyszczeniu światłem.

10 Propozycje dotyczące przewidywanych metod analizy skutków realizacji postanowień projektu zmiany mpzp oraz częstotliwość jej przeprowadzania

Zgodnie z art. 35 ust. 1 ustawy z dnia 7 lipca 1994 r. - Prawo budowlane, przed wydaniem decyzji o pozwoleniu na budowę, właściwy organ sprawdza zgodność projektu budowlanego z ustaleniami miejscowego planu zagospodarowania przestrzennego. Zgodnie z art. 54 ustawy prawo budowlane, do użytkowania obiektu budowlanego, na którego wzniesienie jest wymagane pozwolenie na budowę, można przystąpić po zawiadomieniu właściwego organu o zakończeniu budowy. Nadzór i kontrola nad przestrzeganiem przepisów prawa budowlanego, a w szczególności zgodności zagospodarowania terenu z miejscowymi planami zagospodarowania przestrzennego oraz wymaganiami ochrony środowiska, zgodnie z art. 81 ust. 1 powyższej ustawy, należy do podstawowych obowiązków organów administracji architektoniczno-budowlanej i nadzoru budowlanego.

Monitoring skutków realizacji ustaleń zmiany projektu planu, prowadzony będzie również w ramach analizy zmian w zagospodarowaniu przestrzennym, uwzględniającej m.in. prowadzone na bieżąco rejestry wydanych pozwoleń na budowę, rejestry obiektów oddanych do użytku oraz wydanych zezwoleń na realizację dróg i dokonywanej, zgodnie z art. 32 ustawy z dnia 27 marca 2003 r. o planowaniu i zagospodarowaniu przestrzennym. Analiza taka musi zostać opracowana co najmniej raz w czasie kadencji rady gminy.

Wpływ skutków realizacji ustaleń projektu planu na środowisko, analizowany będzie ponadto w ramach Państwowego Monitoringu Środowiska z uwzględnieniem ograniczeń, wynikających z poziomu jego szczegółowości.

11 Streszczenie w języku niespecjalistycznym

Przedmiotem niniejszej prognozy oddziaływania na środowisko są ustalenia zmiany miejscowego planu zagospodarowania przestrzennego (mpzp), zgodnie z podjętą Uchwałą Nr XXIX/281/2021 Rady Gminy Raba Wyżna z dnia 30 czerwca 2021r. w sprawie przystąpienia do sporządzenia zmiany miejscowego planu zagospodarowania przestrzennego wsi Skawa w Gminie Raba Wyżna.

Obowiązek sporządzenia prognozy oddziaływania na środowisko wynika z ustawy z dnia 3 października 2008 r. o udostępnianiu informacji o środowisku i jego ochronie, udziale społeczeństwa w ochronie środowiska oraz ocenach oddziaływania na środowisko oraz ustawy z dnia 27 marca 2003 r. o planowaniu i zagospodarowaniu przestrzennym.

Organ administracji opracowujący projekt miejscowego planu zagospodarowania przestrzennego przeprowadza strategiczną ocenę oddziaływania na środowisko, której częścią jest sporządzenie prognozy oddziaływania na środowisko. Projekt zmiany mpzp wraz z prognozą przedkładany jest instytucjom i organom właściwym do zaopiniowania i uzgodnienia projektu dokumentu. Projekt zmiany mpzp wraz z prognozą jest również przedmiotem społecznej oceny i zapewniona jest możliwość wnoszenia uwag i wniosków. Prognoza nie stanowi załącznika do uchwały w sprawie zmiany mpzp, a także nie jest jej integralną częścią. Nie ma też charakteru normatywnego. Jest dokumentem informacyjnym, który ma na celu możliwie dokładne określenie skutków środowiskowych wywołanych realizacją ustaleń projektowanej zmiany mpzp.

W oparciu o art. 53 ustawy z dnia 3 października 2008 r. o udostępnianiu informacji o środowisku i jego ochronie, udziale społeczeństwa w ochronie środowiska oraz o ocenach oddziaływania na środowisko, wystąpiono o uzgodnienie zakresu oraz stopnia

szczegółowości niniejszej prognozy oddziaływania na środowisko, uzyskując uzgodnienia zawarte w pismach:

Regionalnego Dyrektora Ochrony Środowiska w Krakowie – pismo znak: OO.411.3.85.2021.AZ z dnia 07.12.2021r r. (data wpływu 09.12.2021r.)

Państwowego Powiatowego Inspektora Sanitarnego w Nowym Targu – pismo NNZ.90830.2.19.1.2021 z dnia 15.11.2021r. (data wpływu 18.11.2021r.)

Tereny objęte opracowaniem położone są w gminie wiejskiej Raba Wyżna, która położona jest w południowej części województwa małopolskiego, na terenie powiatu nowotarskiego, w jego północno - zachodniej części. Wieś Skawa leży między Rabką-Zdrojem i Jordanowem. Pod względem geograficznym znajduje się w Kotlinie Rabczańskiej.

W obszarze dominują grunty niezainwestowane i niezabudowane, użytkowane rolniczo lub odłogowane o tereny częściowo zainwestowane przy węźle Zabornia, przy nowej trasie drogi ekspresowej S7.

Projekt zmiany miejscowego planu zagospodarowania przestrzennego przewiduje rozwój terenów zabudowy mieszkaniowej i mieszkaniowo-usługowej kosztem terenów upraw polowych i zieleni nieurządzonej. Poza tym projekt dokonuje zmiany w dotychczasowym przeznaczeniu terenu w zakresie zmiany charakteru zabudowy w odpowiedzi na potrzeby mieszkańców, chcących realizować swoje zamierzenia.

Obszary objęte zmianą planu położone są poza granicami form ochrony przyrody i/lub ich otulin, natomiast w części położone są w terenie ochrony pośredniej ujęcia wody powierzchniowej z rzeki Skawy w km 71+200 w Jordanowie, gmina Jordanów, powiat suski. Przez część terenów przebiega linia napowietrzna średniego napięcia 15kV wraz z pasem technologicznym dla tej linii.

Realizacja zapisów dokumentu w zakresie rozwoju terenów zabudowy może przyczynić się do:

- degradacji pokrywy glebowej związanej ze zmianami warunków nawadniania i napowietrzania;
- punktowych deformacji rzeźby terenu spowodowane pracami budowlanymi;
- zmiany składu gatunkowego zespołów roślinnych – nasilenie synantropizacji flory;
- zmniejszenia powierzchni biologicznie czynnej;
- wzrostu emisji zanieczyszczeń powietrza z indywidualnych instalacji ogrzewania;
- wzrostu emisji hałasu, którego źródłem będzie przede wszystkim ruch pojazdów;
- wzrostu ilości powstających ścieków i odpadów komunalnych
- pokrycia obszaru lub jego części powierzchniami nieprzepuszczalnymi – zmiana warunków infiltracji wód i napowietrzania fragmentów gruntu;
- wzrostu intensywności i zasięgów spływów zawierających substancje zmyte z powierzchni dróg;
- wzrostu intensywności zanieczyszczeń powietrza pochodzących od silników spalinowych.

Prognozuje się, iż zakres oraz charakter zainwestowania projektu zmiany mpzp nie spowoduje takich zmian warunków środowiska, które mogłyby zagrozić zdrowiu lub życiu ludzi. Ponadto, projekt przewiduje szereg przepisów eliminujących lub ograniczających negatywne oddziaływanie na środowisko. Ustalenia projektu zmiany planu są zgodne z przepisami prawa dotyczącymi ochrony środowiska. Realizacja zapisów zmiany planu nie

spowoduje transgranicznego oddziaływania na środowisko, ani nie wpłynie negatywnie na najbliższe obszary chronione.

Reasumując należy stwierdzić, że jest możliwa realizacja ustaleń analizowanego projektu zmiany mpzp w formie przedstawionej w analizowanym projekcie, w tym również na najbliższej położone obszary chronione na podstawie ustawy o ochronie przyrody, bez powodowania znaczącego oddziaływania na środowisko, pod warunkiem przestrzegania obowiązujących przepisów prawa i zastosowania najlepszych dostępnych rozwiązań technicznych.

12 Materiały źródłowe. Akty prawne, publikacje i opracowania dokumentacyjne

1. Ustawa z dnia 27 kwietnia 2001 r. - Prawo ochrony środowiska (t.j. Dz. U. z 2021 r. poz. 1973 z późn. zm.).
2. Ustawa z dnia 16 kwietnia 2004 o ochronie przyrody (t.j. Dz. U. z 2022 poz. 916).
3. Ustawa z dnia 20 lipca 2017 r. - Prawo wodne (t.j. Dz. U. z 2021 r. poz. 2233 z późn. zm.).
4. Ustawa z dnia 27 marca 2003 r. o planowaniu i zagospodarowaniu przestrzennym (t.j. Dz. U. z 2022 r. poz. 503).
5. Ustawa z dnia 3 października 2008 r. o udostępnianiu informacji o środowisku i jego ochronie, udziale społeczeństwa w ochronie środowiska oraz o ocenach oddziaływania na środowisko (t.j. Dz. U. z 2022 r. poz. 1029).
6. Ustawa z dnia 13 kwietnia 2007 r. o zapobieganiu szkodom w środowisku i ich naprawie (Dz. U. z 2020 r. poz. 2187).
7. Ustawa z dnia 23 lipca 2003 r. o ochronie zabytków i opiece nad zabytkami (t.j. Dz. U. z 2022 r. poz. 840).
8. Ustawa z dnia 7 lipca 1994 r. - Prawo budowlane (t.j. Dz. U. z 2021 r., poz. 2351 z późn. zm.).
9. Ustawa z dnia 24 kwietnia 2015 r. o zmianie niektórych ustaw w związku ze wzmocnieniem narzędzi ochrony krajobrazu (Dz. U. z 2015r., poz. 774 z późn. zm.).
10. Rozporządzenie Ministra Środowiska z dnia 22 lipca 2019 r. w sprawie kryteriów oceny wystąpienia szkody w środowisku (Dz. U. z 2019r., poz. 1383).
11. Rozporządzenie Ministra Środowiska z dnia 14 czerwca 2007 r. w sprawie dopuszczalnych poziomów hałasu w środowisku (t.j. Dz. U. z 2014 r. poz. 112 z późn. zm.).
12. Rozporządzenie Ministra Klimatu z dnia 17 lutego 2020 r. w sprawie sposobów sprawdzania dotrzymania dopuszczalnych poziomów pól elektromagnetycznych w środowisku (Dz. U. z 2020r., poz. 258).
13. Rozporządzenie Ministra Środowiska z dnia 24 sierpnia 2012 r. w sprawie poziomów niektórych substancji w powietrzu (t.j. Dz. U. z 2021r., poz. 845).
14. Rozporządzenie Ministra Środowiska z dnia 2 sierpnia 2012 r. w sprawie stref, w których dokonuje się oceny jakości powietrza (Dz. U. z 2012r., poz. 914).
15. Rozporządzenie Ministra Środowiska z dnia 13 września 2012 r. w sprawie dokonywania oceny poziomów substancji w powietrzu (Dz. U. z 2020r., poz. 2279).
16. Rozporządzenie Ministra Gospodarki Morskiej i Żeglugi Śródlądowej z dnia 11 października 2019 r. w sprawie kryteriów i sposobu oceny stanu jednolitych części wód podziemnych (Dz.U. 2019 poz. 2148).
17. Rozporządzenie Ministra Infrastruktury z dnia 25 czerwca 2021 r. w sprawie klasyfikacji stanu ekologicznego, potencjału ekologicznego i stanu chemicznego oraz sposobu klasyfikacji stanu jednolitych części wód powierzchniowych, a także środowiskowych norm jakości dla substancji priorytetowych (Dz. U. z 2021r., poz. 1475).
18. Rozporządzenie Ministra Środowiska z dnia 1 września 2016 r. w sprawie sposobu prowadzenia oceny zanieczyszczenia powierzchni ziemi (Dz. U. z 2016r., poz. 1395).
19. Rozporządzenie Ministra Środowiska z dnia 16 grudnia 2016 r. w sprawie ochrony gatunkowej zwierząt (Dz. U. z 2016r., poz. 2183).
20. Rozporządzenie Ministra Środowiska z dnia 9 października 2014 r. w sprawie ochrony gatunkowej roślin (Dz. U. z 2014r., poz. 1409).
21. Rozporządzenie Ministra Środowiska z dnia 9 października 2014 r. w sprawie ochrony gatunkowej grzybów (Dz. U. z 2014r., poz. 1408).
22. Rozporządzenie Ministra Środowiska z dnia 9 września 2011 r. w sprawie listy roślin i zwierząt gatunków obcych, które w przypadku uwolnienia do środowiska przyrodniczego mogą zagrozić gatunkom rodzimym lub siedliskom przyrodniczym (Dz. U. z 2011r., Nr 210, poz. 1260).

23. Rozporządzenie Ministra Rozwoju z dnia 29 stycznia 2016 r. w sprawie rodzajów i ilości znajdujących się w zakładzie substancji niebezpiecznych, decydujących o zaliczeniu zakładu do zakładu o zwiększonym lub dużym ryzyku wystąpienia poważnej awarii przemysłowej (Dz. U. z 2016r., poz. 138).
24. Rozporządzenie Ministra Gospodarki Morskiej i Żeglugi Śródlądowej z dnia 12 lipca 2019 r. w sprawie substancji szczególnie szkodliwych dla środowiska wodnego oraz warunków, jakie należy spełnić przy wprowadzaniu do wód lub do ziemi ścieków, a także przy odprowadzaniu wód opadowych lub roztopowych do wód lub do urządzeń wodnych (Dz. U. z 2019r., poz. 1311).
25. Rozporządzenie Rady Ministrów z dnia 10 września 2019 r. w sprawie przedsięwzięć mogących znacząco oddziaływać na środowisko (Dz. U. z 2019 r. poz. 1839).
26. Rozporządzenie Rady Ministrów z dnia 18 października 2016 r. w sprawie Planu gospodarowania wodami na obszarze dorzecza Wisły (Dz. U. z 2016r., poz. 1911 z późn. zm.).
27. Rozporządzenie Ministra Środowiska z dnia 9 września 2002 r. w sprawie opracowań ekofizjograficznych (Dz. U. 2002 Nr 155, poz. 1298).
28. Dyrektywa 2001/42/WE Parlamentu Europejskiego i Rady z dnia 27 czerwca 2001 r. W sprawie oceny wpływu niektórych planów i programów dla środowiska (Dz. Urz. WE L197 z dnia 21 lipca 2001 r.), tzw. Dyrektywa SEA,
29. Dyrektywa 2003/4/WE Parlamentu Europejskiego i Rady z dnia 28 stycznia 2003 r. W sprawie publicznego dostępu do informacji dotyczących środowiska i uchylająca dyrektywę Rady 90/313/EWG (Dz. Urz. WE L 41 z 2003 r.),
30. Dyrektywa 2003/35/WE parlamentu Europejskiego i Rady z dnia 26 maja 2003 r. przewidującej udział społeczeństwa w odniesieniu do sporządzania niektórych planów i programów w zakresie środowiska oraz zmieniającej w odniesieniu do udziału społeczeństwa i dostępu do wymiaru sprawiedliwości dyrektywy Rady 85/337/EWG i 96/61/WE (Dz. Urz. WE L 156 z dnia 25 czerwca 2003 r.).
31. Uchwała Nr XLVII/732/18 Sejmiku Województwa Małopolskiego z dnia 26 marca 2018 r. w sprawie zmiany Uchwały Nr XV/174/03 Sejmiku Województwa Małopolskiego z dnia 22 grudnia 2003 roku w sprawie uchwalenia Planu Zagospodarowania Przestrzennego Województwa Małopolskiego.

B. Publikacje

1. Andrzejewski R. i in. 1991. Krajowe studium bioróżnorodności. Raport Polski dla UNEP, Warszawa
2. Duda R., Witczak S., Żurek A., 2011. Mapa wrażliwości wód podziemnych Polski na zanieczyszczenie 1: 500 000. Metodyka i objaśnienia tekstowe. Akademia Górniczo-Hutnicza im. Stanisława Staszica, Kraków.
3. Głowaciński K., Rafiński J. (red.), 2003. Atlas płazów i gadów Polski. Status – rozmieszczenie – ochrona. GIOŚ, Warszawa
4. Graf R., 2007. Ocena podatności płytkich wód podziemnych na zanieczyszczenia jako podstawa działań ochronnych w zlewni. Waloryzacja środowiska przyrodniczego w planowaniu przestrzennym. Problemy Ekologii Krajobrazu s.297-305
5. Jędrzejewski W., Nowak S., Stachura K., Skierczyński M., Mysłajek R. W., Niedziałkowski K., Jędrzejewska B., Wójcik J. M., Zalewska H., Pilot M., 2005. Projekt korytarzy ekologicznych łączących Europejską sieć Natura 2000 w Polsce. Opracowanie wykonane dla Ministerstwa Środowiska w ramach realizacji programu Phare PL0105.02. Zakład Badania Ssaków PAN, Białowieża.
6. Klimaszewski M., 1981. Geomorfologia ogólna. PWN, Warszawa.
7. Kondracki J., 2001. Geografia regionalna Polski. PWN, Warszawa.
8. Liro A. et al. (red.), 1995. Koncepcja krajowej sieci ekologicznej ECONET-POLSKA. Fundacja IUCN Poland, Warszawa.
9. Liro A. et al. (red.), 1998. Strategia wdrażania krajowej sieci ekologicznej ECONET-POLSKA. Fundacja IUCN Poland, Warszawa.

10. Macias A., Bródka S., 2014. Przyrodnicze podstawy gospodarowania przestrzenią. PWN, Warszawa.
11. Majchrowska A., 2007. Realizacja zapisów Europejskiej Konwencji Krajobrazowej.
12. Matuszkiewicz M., 2008a. Regionalizacja geobotaniczna Polski. IGiPZ PAN Warszawa.
13. Matuszkiewicz M., 2008b. Potencjalna roślinność naturalna Polski. IGiPZ PAN Warszawa.
14. Okarma H., Bogdanowicz W., Rychlik L., Szuma E., 2011. Atlas Ssaków Polski. IOP PAN Kraków.
15. Okołowicz W., 1978. Regiony klimatyczne. Narodowy Atlas Polski. Ossolineum. Warszawa.
16. Olędzki J. R., 2007. Regiony geograficzne Polski. Klub Teledetekcji Środowiska PTG, Warszawa.
17. Ostaszewska K., 2002. Geografia krajobrazu. PWN Warszawa.
18. Paczyński B., Sadurski A., 2007. Hydrogeologia regionalna Polski. PiG, Warszawa.
19. Pawlaczyk P., Jermaczek A., 2009. Poradnik lokalnej ochrony przyrody. Wydawnictwo Klubu Przyrodników.
20. Richling A., Solon J., 2011. Ekologia Krajobrazu. PWN, Warszawa.
21. Siemiński M., 2007. Środowiskowe zagrożenia zdrowia. PWN, Warszawa.
22. Sołowiej D., 1992. Podstawy metodyki oceny środowiska przyrodniczego człowieka. Wydawnictwo Naukowe UAM, Poznań.

13 Spis Rysunków

Ryc. 1. Położenie obszarów zmiany planu na tle granicy gminy.....	7
Ryc. 2. Położenie fizyczno-geograficzne obszarów zmiany mpzp.....	8
Ryc. 3. Rzeźba rejonu obszarów zmiany mpzp.....	15
Ryc. 4. Położenie obszarów zmiany mpzp w obrębie JCWPd.....	16
Ryc. 5. Położenie obszarów zmiany mpzp względem GZWP.....	16
Ryc. 6. Położenie obszarów zmiany mpzp (zaznaczone na czerwono) w stosunku do najbliższych obszarów chronionych.....	26
Ryc. 7 Położenie terenów opracowania w stosunku do sieci proponowanych korytarzy ekologicznych.....	27
Ryc. 8. Wyrys ze SUiKZP Gminy Raba Wyżna.....	32

14 Spis Tabel

Tab. 1. Parametry JCWP według Planu gospodarowania wodami na obszarze dorzecza Wisły (2016).....	18
Tab. 2. Klasyfikacja strefy małopolskiej w zakresie jakości powietrza.....	20
Tab. 3. Charakterystyka gleb terenów opracowania.....	21
Tab. 4. Przyrosty terenów i utrzymanie stanu planistycznego w obszarach opracowania.....	30