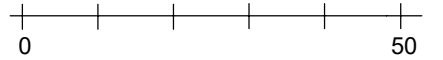


**ZMIANA MIEJSCOWEGO PLANU ZAGOSPODAROWANIA PRZESTRZENNEGO  
WSI SKAWA W GMINIE RABA WYŻNA  
SKALA 1:1000**

**RYSUNEK ZMIANY PLANU**

ZAŁĄCZNIK NR 8 DO UCHWAŁY NR .....  
RADY GMINY RABA WYŻNA Z DNIA .....



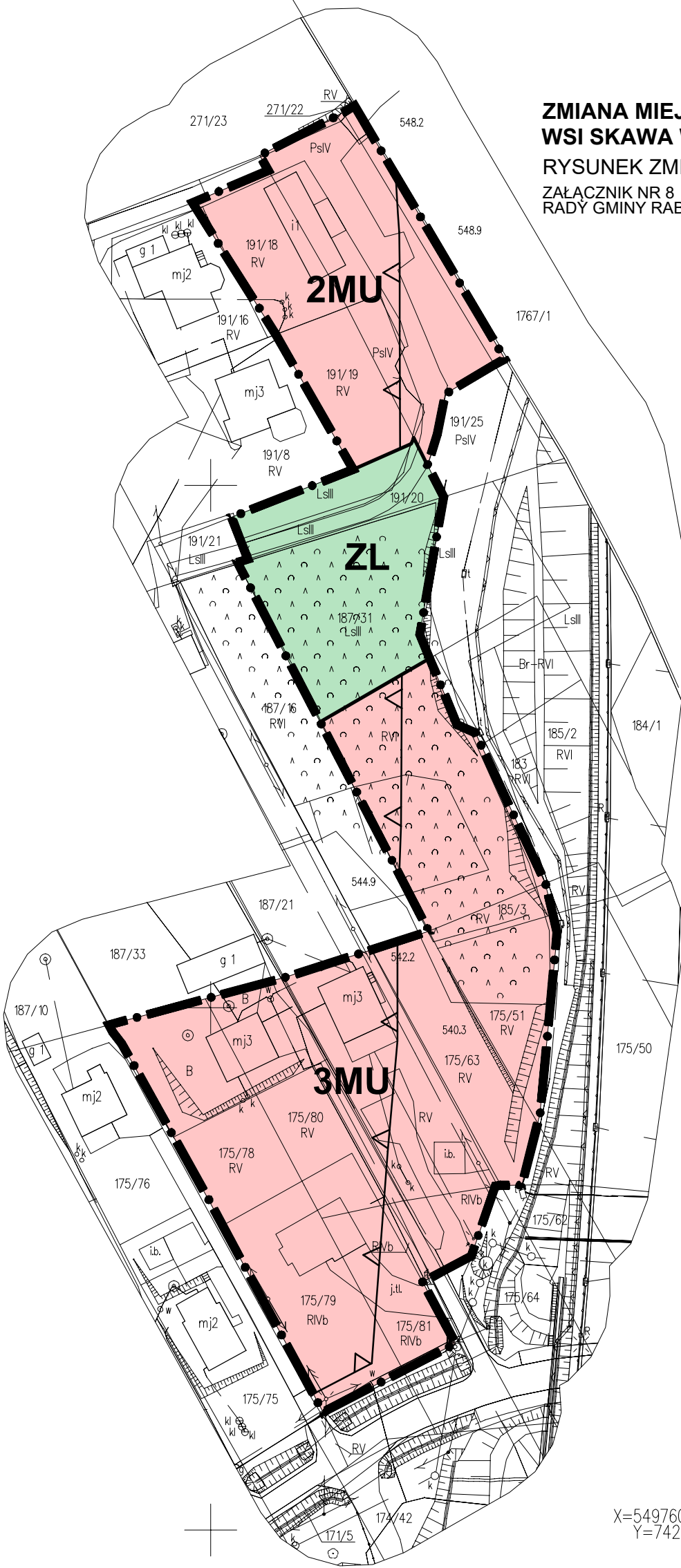
**LEGENDA**

**ELEMENTY STANOWIĄCE USTALENIA ZMIANY PLANU**

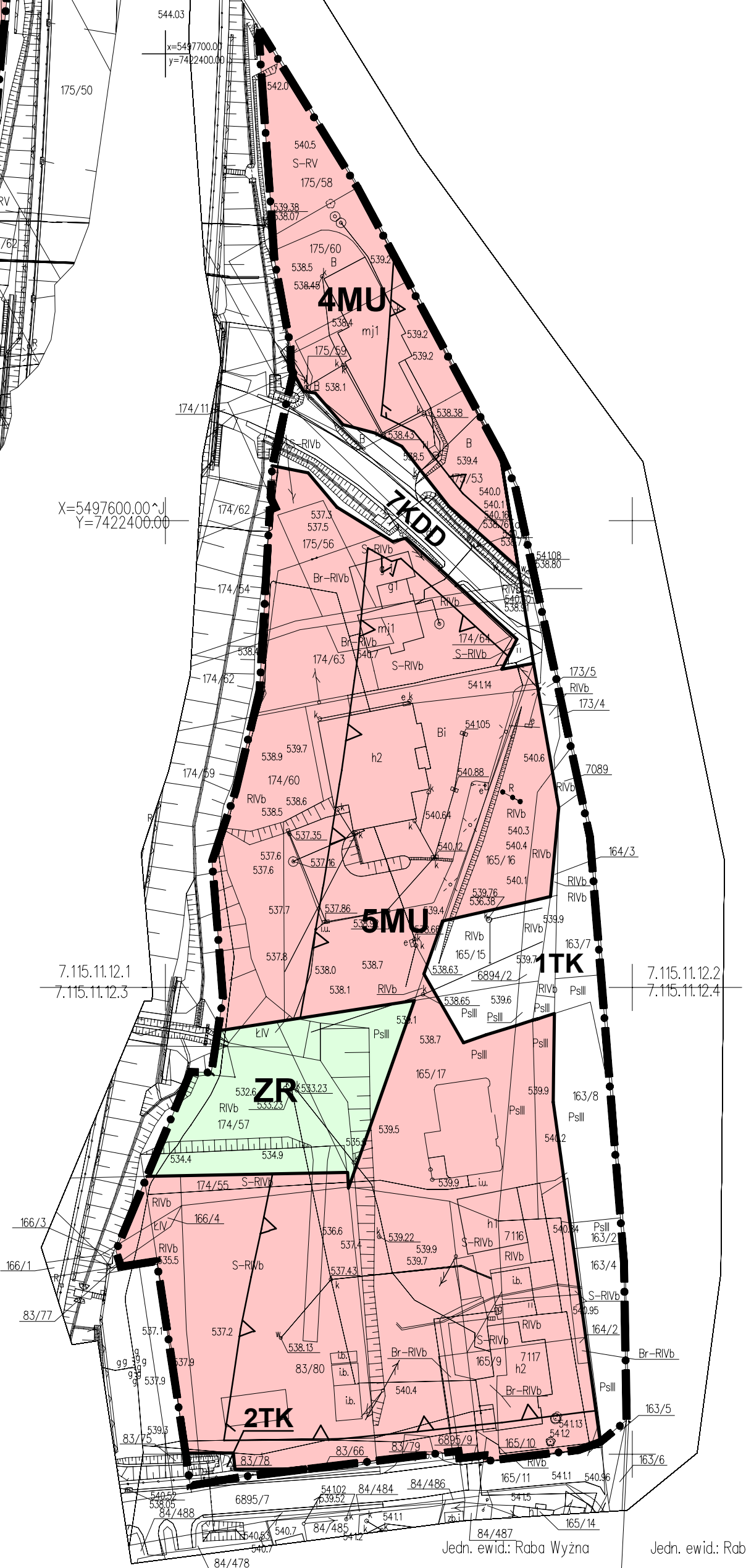
- GRANICA OBSZARU OBJĘTEGO ZMIANĄ PLANU POKRYWAJĄCA SIĘ Z LINIĄ ROZGRANICZAJĄCĄ
- LINIE ROZGRANICZAJĄCE
- NIEPRZEKRACZALNA LINIA ZABUDOWY
- MU** TERENY ZABUDOWY JEDNORODZINNEJ I USŁUG
- ZR** TERENY ZIELENI NATURALNEJ
- ZL** TERENY LASÓW
- TK** TERENY DRÓG PUBLICZNYCH STANOWIĄCE UZUPEŁNIENIE ISTNIEJĄCYCH TERENÓW KOMUNIKACJI
- KDD** TERENY DRÓG PUBLICZNYCH - DROGI DOJAZDOWE

**ELEMENTY OKREŚLONE PRZEPISAMI I DECYZJAMI ODRĘBNYMI**

OBSZARY OBJĘTE ZMIANĄ PLANU W CAŁOŚCI ZNAJDUJĄ SIĘ W GRANICY TERENU OCHRONY POŚREDNIEJ UJĘCIA WODY POWIERZCHNIOWEJ Z RZĘKI SKAWY W km 71+200 W JORDANOWIE, GMINA JORDANÓW, POWIAT SUSKI



X=5497600.00~J  
Y=7422400.00



Edycja do wyłożenia do publicznego wglądu

<b>ASTA - PLAN PRACOWNIA URBANISTYCZNO - ARCHITEKTONICZNA</b>	
PRZEDMIOT OPRACOWANIA: ZMIANA MIEJSCOWEGO PLANU ZAGOSPODAROWANIA PRZESTRZENNEGO WSI SKAWA W GMINIE RABA WYŻNA	DATA LIPIEC 2022r. SKALA 1:1000
KIEROWNIK PRACOWNI mgr inż. arch Anna Staniewicz	uprawniona do projektowania w planowaniu przestrzennym nr 999/99
ZESPÓŁ AUTORSKI: mgr inż. arch Monika Kosz mgr inż. arch Joanna Staniewicz mgr inż. Anna Olearczyk	

Jedn. ewid.: Raba Wyżna  
Obręb: Skawa

Jedn. ewid.: Rabka-Zdrój  
Obręb: Rabka-Zdrój