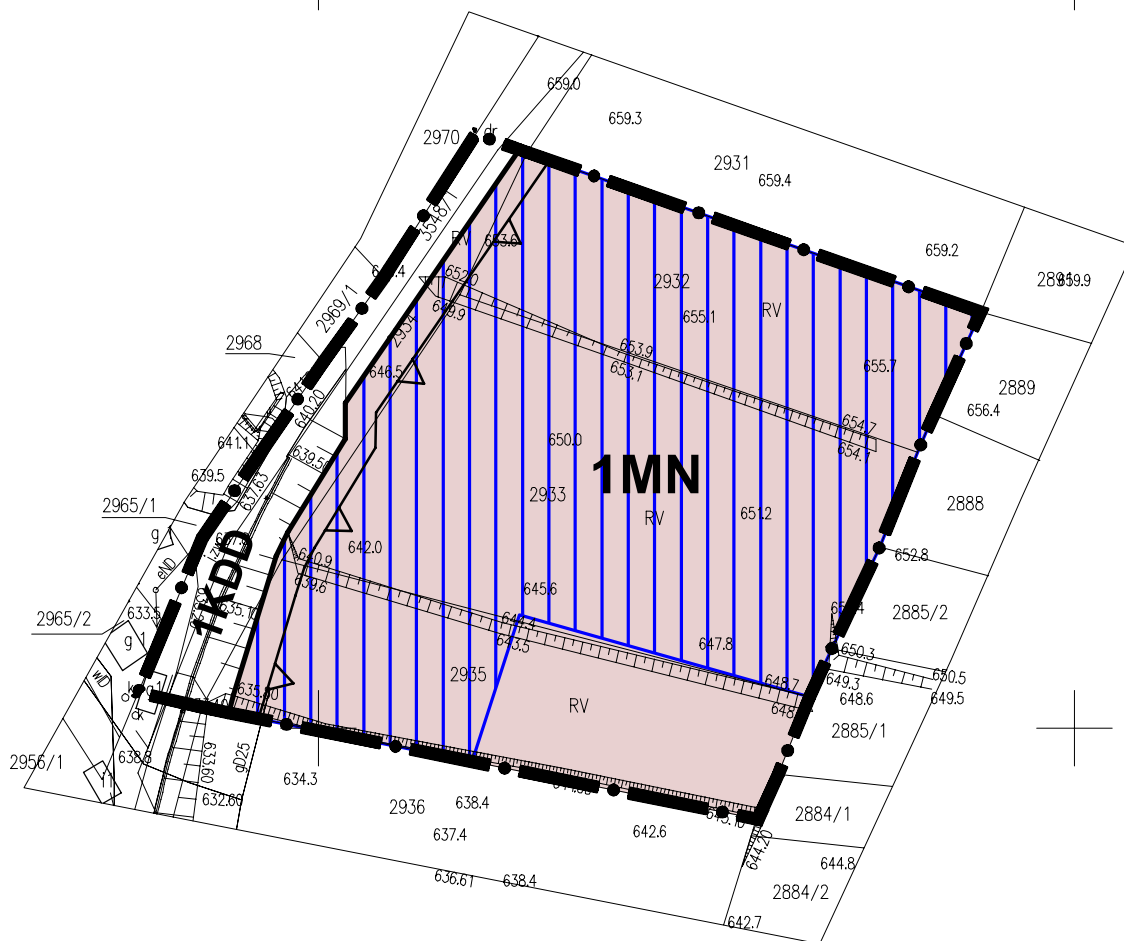
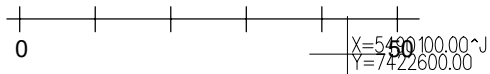


PROGNOZA ODDZIAŁYWANIA NA ŚRODOWISKO
ZMIANA MIEJSCOWEGO PLANU ZAGOSPODAROWANIA PRZESTRZENNEGO
WSI SIENIAWA W GMINIE RABA WYŻNA **SKALA 1:1000**

RYSUNEK ZMIANY PLANU






obszar wskazany na załączniku Nr 1 do uchwały



7.114.11.22.4
 7.113.11.02.2

LEGENDA

ELEMENTY STANOWIĄCE USTALENIA ZMIANY PLANU

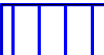
-  GRANICA OBSZARU OBJĘTEGO ZMIANĄ PLANU POKRYWAJĄCA SIĘ Z LINIĄ ROZGRANICZAJĄCĄ
-  LINIE ROZGRANICZAJĄCE
-  NIEPRZEKRACZALNA LINIA ZABUDOWY
-  **MN** TERENY ZABUDOWY JEDNORODZINNEJ
-  **KDD** TERENY DRÓG PUBLICZNYCH - DROGA DOJAZDOWA

ELEMENTY OKREŚLONE PRZEPISAMI I DECYZJAMI ODREBNYMI

OBSZAR OBJĘTY ZMIANĄ PLANU W CAŁOŚCI ZNAJDUJE SIĘ W:

- POŁUDNIOWOŁÓPÓLSKIM OBSZARZE CHRONIONEGO KRAJOBRAZU
- GZWP 439 ZBIORNIK WARSTW MAGURA (GORCE)

ELEMENTY PROGNOZY ODDZIAŁYWANIA NA ŚRODOWISKO

-  PRZYROST TERENU 1MN pow. 0,4720 ha

Edycja do wyłożenia do publicznego wglądu

ASTA - PLAN PRACOWNIA URBANISTYCZNO - ARCHITEKTONICZNA	
PRZEDMIOT OPRACOWANIA: PROGNOZA ODDZIAŁYWANIA NA ŚRODOWISKO ZMIANA MIEJSCOWEGO PLANU ZAGOSPODAROWANIA PRZESTRZENNEGO WSI SIENIAWA W GMINIE RABA WYŻNA	DATA LIPIEC 2022r.
KIEROWNIK PRACOWNI: mgr inż. arch Anna Staniewicz	SKALA 1:1000 uprawniona do projektowania w planowaniu przestrzennym nr 999/89
ZESPÓŁ AUTORSKI:	mgr inż. arch Monika Kosz mgr inż. arch Joanna Staniewicz mgr inż. Anna Olearczyk