


PROGNOZA ODDZIAŁYWANIA NA ŚRODOWISKO
ZMIANA MIEJSCOWEGO PLANU ZAGOSPODAROWANIA PRZESTRZENNEGO
WSI ROKICINY PODHALAŃSKIE W GMINIE RABA WYŻNA SKALA 1:1000







RYSUNEK ZMIANY PLANU
 obszar wskazany na załączniku Nr 1 do uchwały



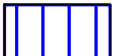
X=5494500.00~J
 Y=7420600.00

LEGENDA

ELEMENTY STANOWIĄCE USTALENIA ZMIANY PLANU

-  GRANICA OBSZARU OBJĘTEGO ZMIANĄ PLANU POKRYWAJĄCA SIĘ Z LINIĄ ROZGRANICZAJĄCĄ
-  LINIE ROZGRANICZAJĄCE
-  NIEPRZEKRACZALNA LINIA ZABUDOWY
-  **MN** TERENY ZABUDOWY JEDNORODZINNEJ
-  **KDD** TERENY DRÓG PUBLICZNYCH - DROGI DOJAZDOWE
-  **KDW** TERENY DRÓG WEWNĘTRZNYCH - DROGI WEWNĘTRZNE

ELEMENTY PROGNOZY ODDZIAŁYWANIA NA ŚRODOWISKO

-  PRZYROST TERENU 1MN pow. 3,8731 ha



Edycja do wyłożenia do publicznego wglądu

ASTA - PLAN PRACOWNIA URBANISTYCZNO - ARCHITEKTONICZNA	
PRZEDMIOT OPRACOWANIA: PROGNOZA ODDZIAŁYWANIA NA ŚRODOWISKO ZMIANA MIEJSCOWEGO PLANU ZAGOSPODAROWANIA PRZESTRZENNEGO WSI ROKICINY PODHALAŃSKIE W GMINIE RABA WYŻNA	DATA LIPIEC 2022r. SKALA 1:1000
KIEROWNIK PRACOWNI: mgr inż. arch Anna Staniewicz	uprawniona do projektowania w planowaniu przestrzennym nr 999/89
ZESPÓŁ AUTORSKI: mgr inż. arch Monika Kosz mgr inż. arch Joanna Staniewicz mgr inż. Anna Olearczyk	