

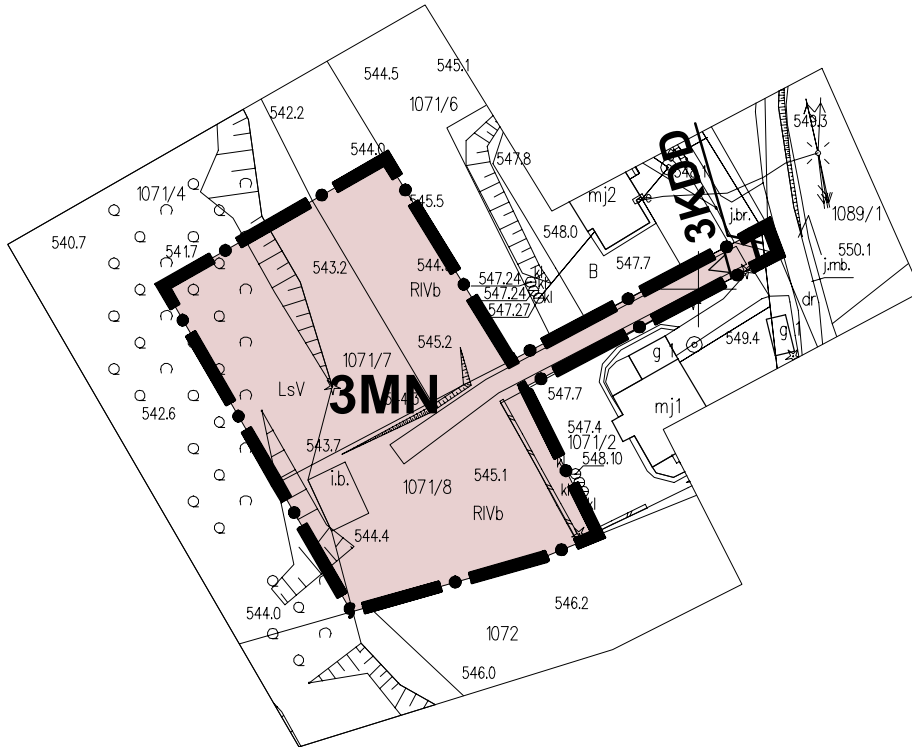
# ZMIANA MIEJSCOWEGO PLANU ZAGOSPODAROWANIA PRZESTRZENNEGO WSI ROKICINY PODHALAŃSKIE W GMINIE RABA WYŻNA SKALA 1:1000

## RYSUNEK ZMIANY PLANU

ZAŁĄCZNIK NR 3 DO UCHWAŁY NR .....  
 RADY GMINY RABA WYŻNA Z DNIA .....




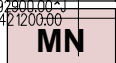



7.114.11.06.4  
 7.114.11.11.2



### LEGENDA

#### ELEMENTY STANOWIĄCE USTALENIA ZMIANY PLANU

-  GRANICA OBSZARU OBJĘTEGO ZMIANĄ PLANU  
 POKRYWAJĄCA SIĘ Z LINIĄ ROZGRANICZAJĄCĄ
-  LINIE ROZGRANICZAJĄCE
-  NIEPRZEKRACZALNA LINIA ZABUDOWY
-  TERENY ZABUDOWY JEDNORODZINNEJ  
**MN**
-  TERENY DRÓG PUBLICZNYCH  
- DROGI DOJAZDOWE  
**KDD**

X=549290000  
 Y=742120000

#### ELEMENTY OKREŚLONE PRZEPISAMI I DECYZJAMI ODREBNYMI

OBSZAR OBJĘTY ZMIANĄ PLANU W CAŁOŚCI  
 ZNAJDUJE SIĘ W:

- POŁUDNIOWOMAŁOPOLSKIM OBSZARZE  
 CHRONIONEGO KRAJOBRAZU
- GZWP 439 ZBIORNIK WARSTW MAGURA (GORCE)

Edycja do wyłożenia do publicznego wglądu

<b>ASTA - PLAN PRACOWNIA URBANISTYCZNO - ARCHITEKTONICZNA</b>	
PRZEDMIOT OPRACOWANIA: ZMIANA MIEJSCOWEGO PLANU ZAGOSPODAROWANIA PRZESTRZENNEGO WSI ROKICINY PODHALAŃSKIE W GMINIE RABA WYŻNA	DATA LIPIEC 2022r. SKALA 1:1000
KIEROWNIK PRACOWNI:	mgr inż. arch Anna Staniewicz uprawniona do projektowania w planowaniu przestrzennym nr 999/89
ZESPÓŁ AUTORSKI:	mgr inż. arch Monika Kosz mgr inż. arch Joanna Staniewicz mgr inż. Anna Olearczyk