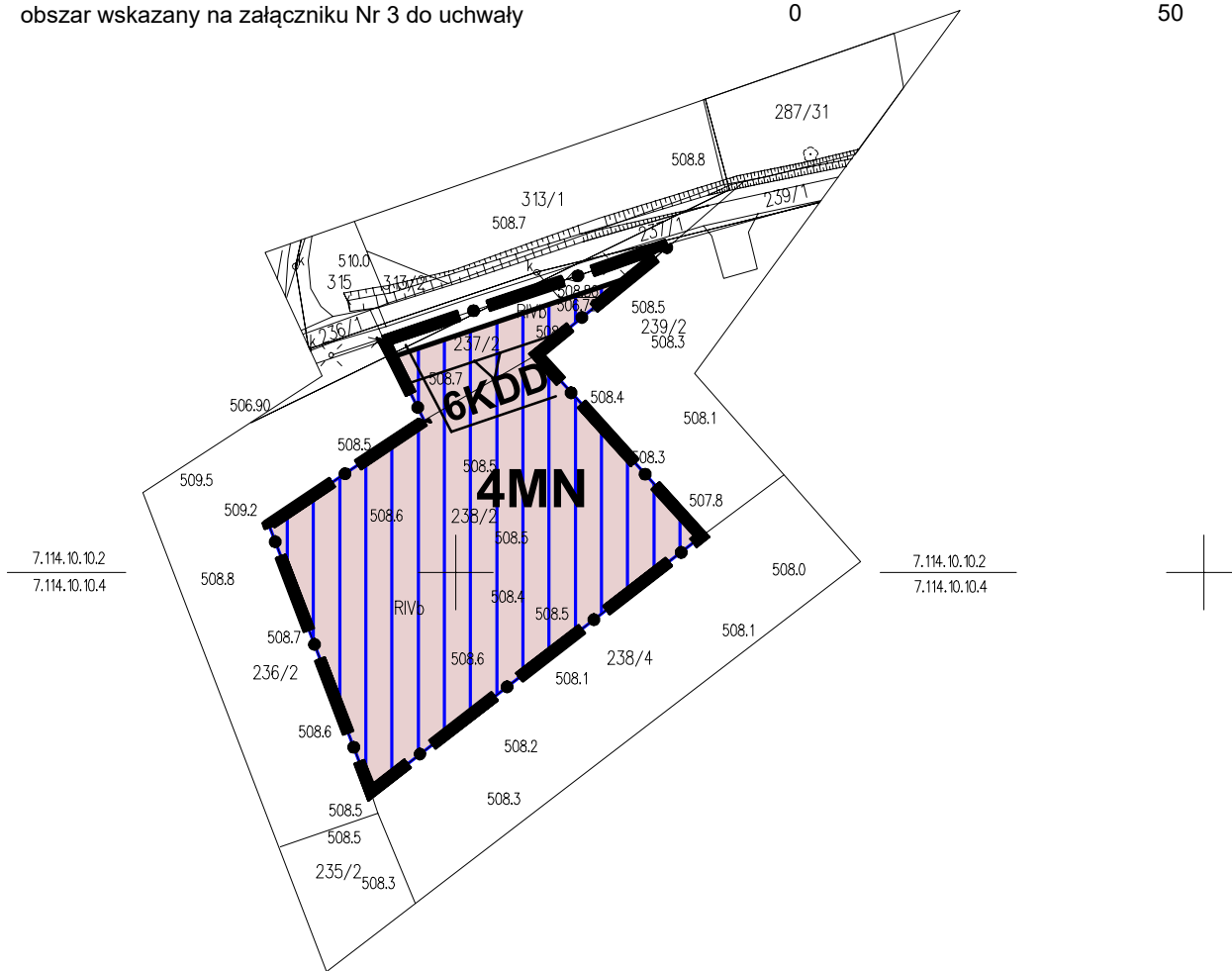
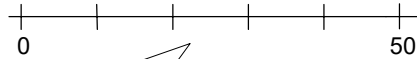


X=5493600.00~J
Y=7419300.00

PROGNOZA ODDZIAŁYWANIA NA ŚRODOWISKO ZMIANA MIEJSCOWEGO PLANU ZAGOSPODAROWANIA PRZESTRZENNEGO WSI RABA WYŻNA W GMINIE RABA WYŻNA SKALA 1:1000






RYSUNEK ZMIANY PLANU

obszar wskazany na załączniku Nr 3 do uchwały



LEGENDA


ELEMENTY STANOWIĄCE USTALENIA ZMIANY PLANU

-  GRANICA OBSZARU OBJĘTEGO ZMIANĄ PLANU
POKRYWAJĄCA SIĘ Z LINIĄ ROZGRANICZAJĄCĄ
-  LINIE ROZGRANICZAJĄCE
-  NIEPRZEKRACZALNA LINIA ZABUDOWY
-  **MN** TERENY ZABUDOWY JEDNORODZINNEJ
-  **KDD** TERENY DRÓG PUBLICZNYCH - DROGA DOJAZDOWA

ELEMENTY OKREŚLONE PRZEPISAMI I DECYZJAMI ODRĘBNYMI

OBSZAR OBJĘTY ZMIANĄ PLANU W CAŁOŚCI
ZNAJDUJE SIĘ W GRANICY GZWP 439 ZBIORNIK
WARSTW MAGURA (GORCE)

ELEMENTY PROGNOZY ODDZIAŁYWANIA NA ŚRODOWISKO

-  PRZYROST TERENU 4MN
pow. 0,1901 ha

| | |
|---|--|
| ASTA - PLAN PRACOWNIA URBANISTYCZNO - ARCHITEKTONICZNA | |
| PRZEDMIOT OPRACOWANIA: PROGNOZA ODDZIAŁYWANIA NA ŚRODOWISKO ZMIANA MIEJSCOWEGO PLANU ZAGOSPODAROWANIA PRZESTRZENNEGO WSI SKAWA W GMINIE RABA WYŻNA | DATA LIPIEC 2022r. SKALA 1:1000 |
| KIEROWNIK PRACOWNI: | mgr inż. arch Anna Staniewicz <small>uprawniona do projektowania w planowaniu przestrzennym nr 999/89</small> |
| ZESPÓŁ AUTORSKI: | mgr inż. arch Monika Kosz mgr inż. arch Joanna Staniewicz mgr inż. Anna Olearczyk |