


**ZMIANA MIEJSCOWEGO PLANU ZAGOSPODAROWANIA PRZESTRZENNEGO
WSI RABA WYŻNA W GMINIE RABA WYŻNA
SKALA 1:1000**






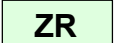

RYSUNEK ZMIANY PLANU

ZAŁĄCZNIK NR 2 DO UCHWAŁY NR
RADY GMINY RABA WYŻNA Z DNIA



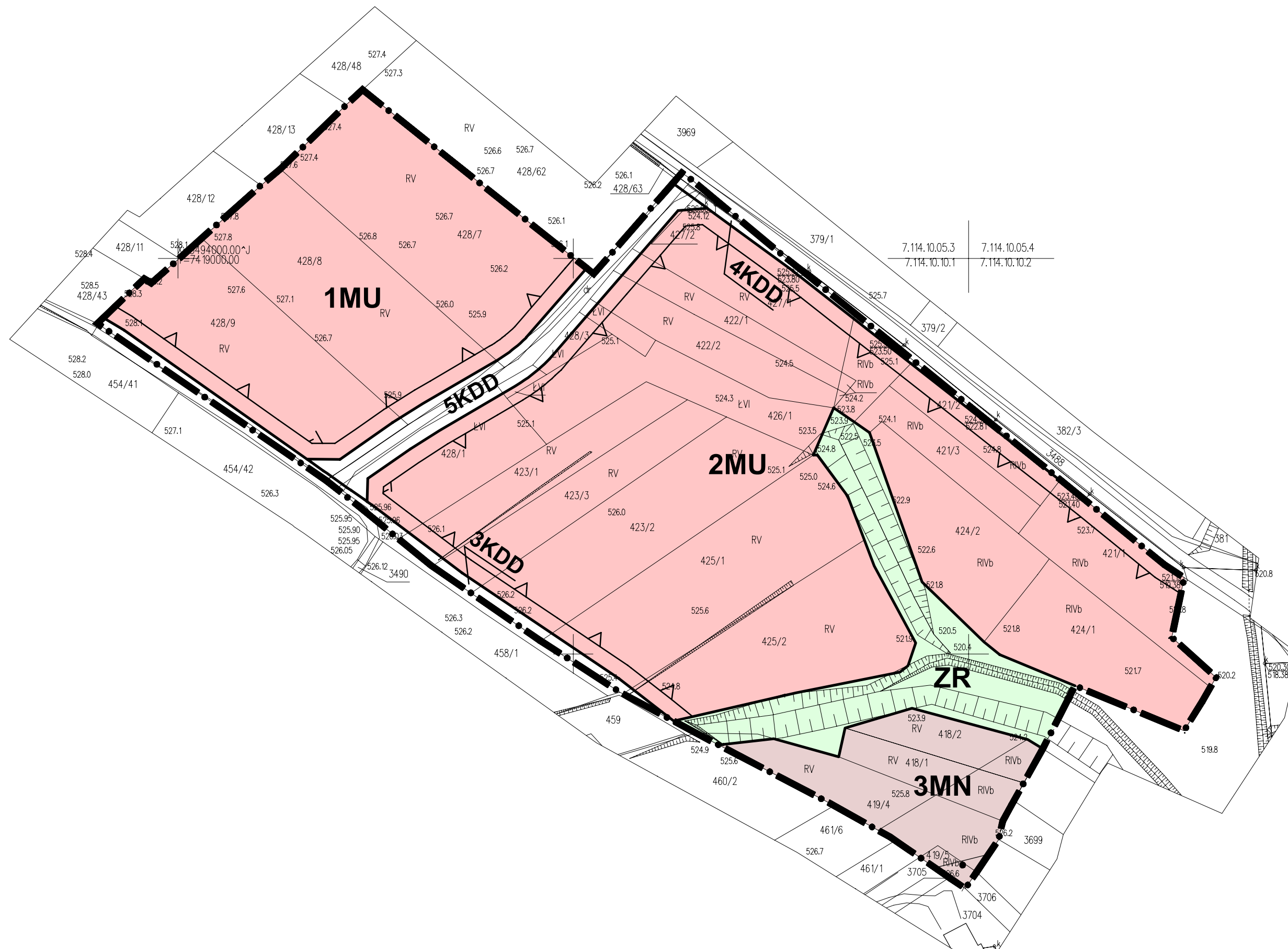
LEGENDA

ELEMENTY STANOWIĄCE USTALENIA ZMIANY PLANU

-  GRANICA OBSZARU OBJĘTEGO ZMIANĄ PLANU POKRYWAJĄCA SIĘ Z LINIĄ ROZGRANICZAJĄCĄ
-  LINIE ROZGRANICZAJĄCE
-  NIEPRZEKRACZALNA LINIA ZABUDOWY
-  **MN** TERENY ZABUDOWY JEDNORODZINNEJ
-  **MU** TERENY ZABUDOWY JEDNORODZINNEJ I USŁUG
-  **ZR** TERENY ZIELENI NATURALNEJ
-  **KDD** TERENY DRÓG PUBLICZNYCH - DROGI DOJAZDOWE

**ELEMENTY INFORMACYJNE NIE STANOWIĄCE
USTALEN ZMIANY PLANU**

-  PAS TECHNOLOGICZNY DLA LINII NAPOWIETRZNEJ



Edycja do wyłożenia do publicznego wglądu

ASTA - PLAN PRACOWNIA URBANISTYCZNO - ARCHITEKTONICZNA	
PRZEDMIOT OPRACOWANIA: ZMIANA MIEJSCOWEGO PLANU ZAGOSPODAROWANIA PRZESTRZENNEGO WSI SKAWA W GMINIE RABA WYŻNA	DATA LIPIEC 2022r. SKALA 1:1000
KIEROWNIK PRACOWNI: mgr inż. arch Anna Staniewicz	uprawniona do projektowania w planowaniu przestrzennym nr 999/89
ZESPÓŁ AUTORSKI: mgr inż. arch Monika Kosz mgr inż. arch Joanna Staniewicz mgr inż. Anna Olearczyk	