


**PROGNOZA ODDZIAŁYWANIA NA ŚRODOWISKO**

**ZMIANA MIEJSCOWEGO PLANU ZAGOSPODAROWANIA PRZESTRZENNEGO  
WSI PODSARNIE W GMINIE RABA WYŻNA**

**SKALA 1:1000**

**RYSUNEK ZMIANY PLANU**

obszary wskazane na załączniku Nr 1 do uchwały



**LEGENDA**

**ELEMENTY STANOWIĄCE USTALENIA ZMIANY PLANU**

GRANICA OBSZARU OBJĘTEGO ZMIANĄ PLANU  
POKRYWAJĄCA SIĘ Z LINIĄ ROZGRANICZAJĄCĄ

LINIE ROZGRANICZAJĄCE

NIEPRZEKACZALNA LINIA ZABUDOWY

**MN** TERENY ZABUDOWY JEDNORODZINNEJ

**MU** TERENY ZABUDOWY JEDNORODZINNEJ I USŁUG

**ZR** TERENY ZIELENI NATURALNEJ

**R** TERENY ROLNICZE

**KDD** TERENY DRÓG PUBLICZNYCH  
- DROGI DOJAZDOWE

**ELEMENTY OKREŚLONE PRZEPISAMI  
I DECYZJAMI ODRĘBNYMI**

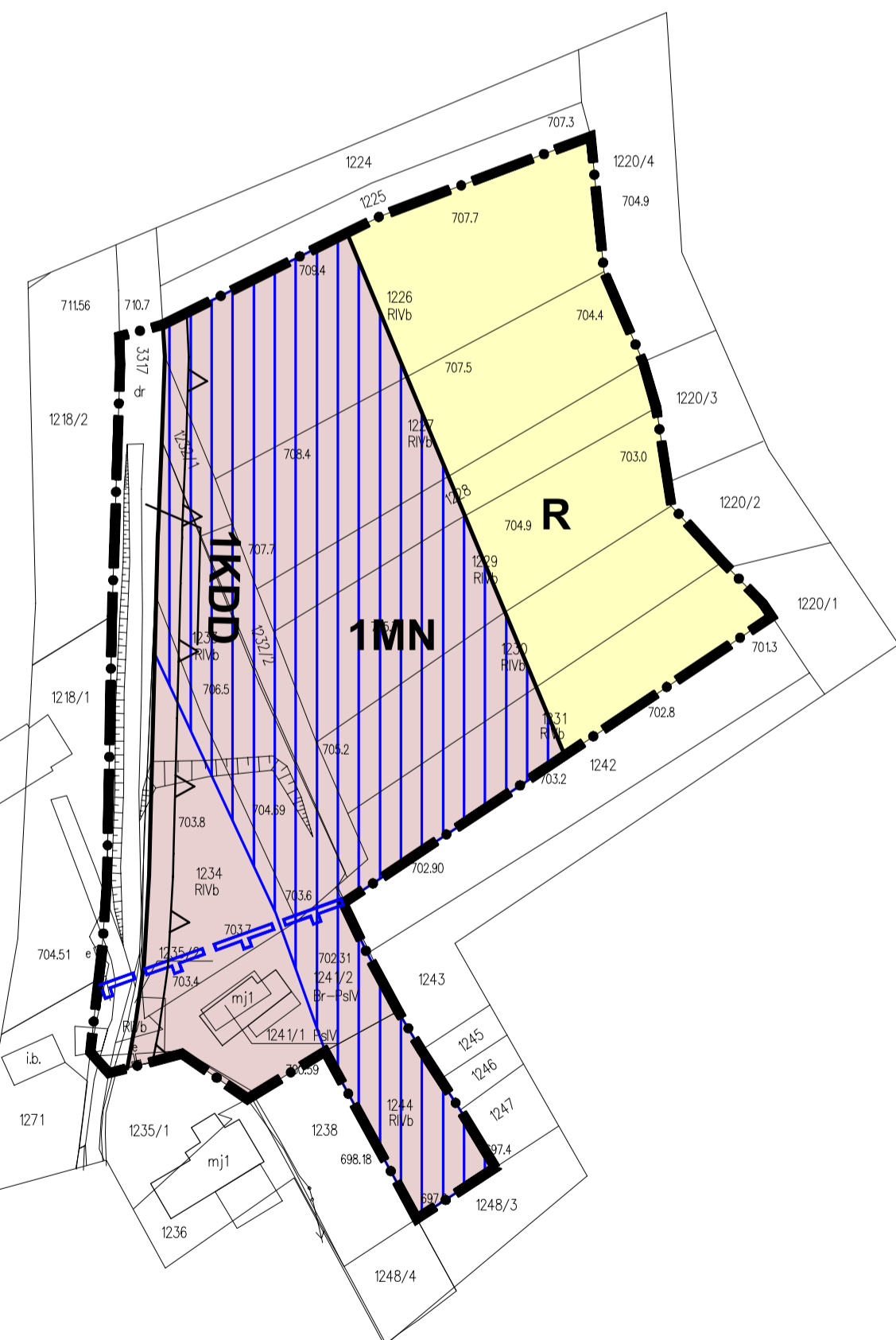
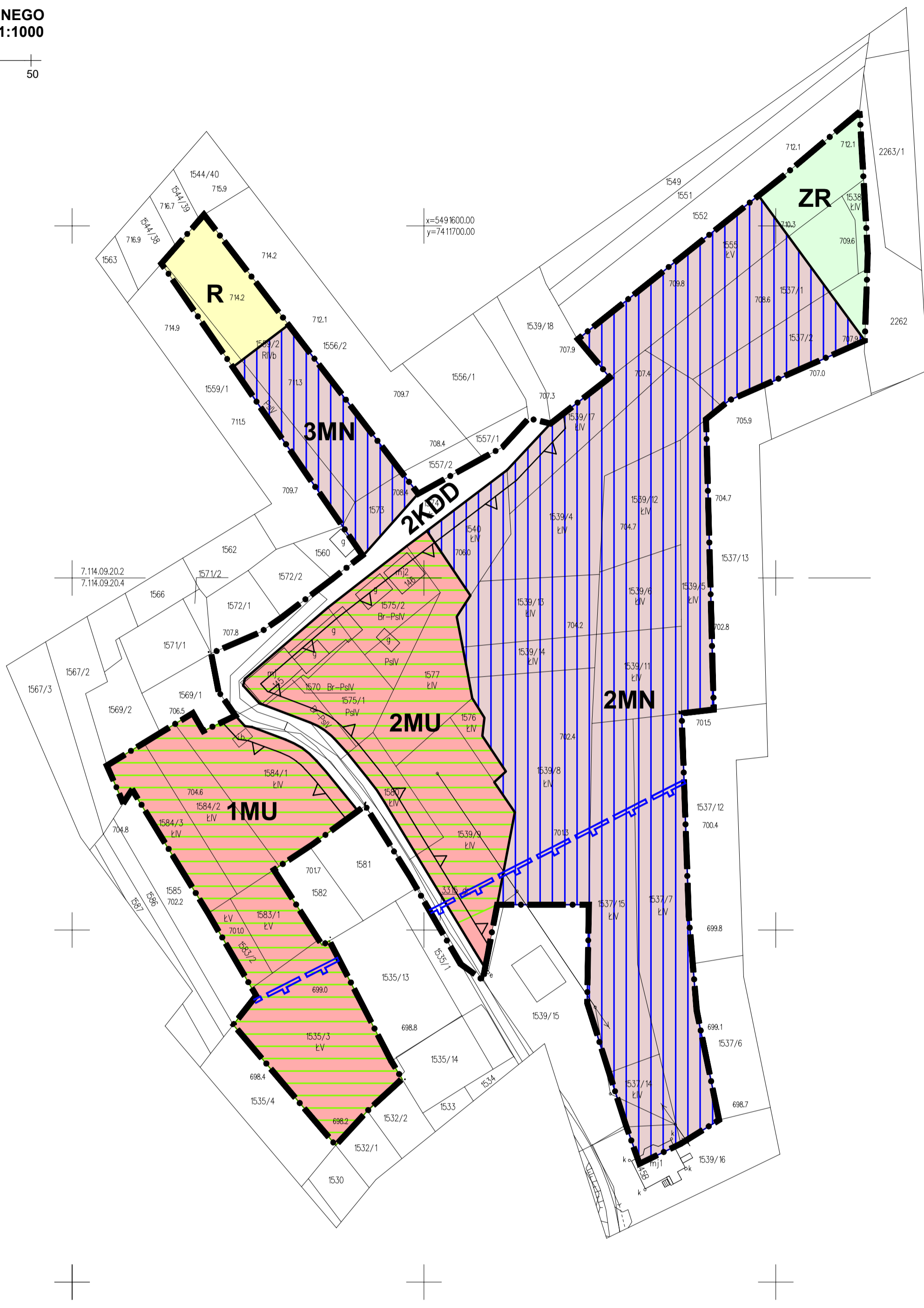
GRANICA GZWP 439 ZBIORNIK WARSTW MAGURA (GORCE)

OBSZAR OBJĘTY ZMIANĄ PLANU W CAŁOŚCI  
ZNAJDUJE SIĘ W POŁUDNIOWOMAŁOPOLSKIM  
OBSZARZE CHRONIONEGO KRAJOBRAZU

**ELEMENTY PROGNOZY ODDZIAŁYWANIA NA ŚRODOWISKO**

PRZYRÓST TERENU  
1MN - pow. 0,5619 ha  
2MN - pow. 1,3309 ha  
3MN - pow. 0,1348 ha

PRZYRÓST TERENU  
1MU - pow. 0,4210 ha  
2MU - pow. 0,3914 ha



Edycja do wyłożenia do publicznego wglądu

ASTA - PLAN PRACOWNIA URBANISTYCZNO - ARCHITEKTONICZNA	
PRZEDMIOT OPRACOWANIA: PROGNOZA ODDZIAŁYWANIA NA ŚRODOWISKO ZMIANA MIEJSCOWEGO PLANU ZAGOSPODAROWANIA PRZESTRZENNEGO WSI PODSARNIE W GMINIE RABA WYŻNA	DATA LIPIEC 2022r. SKALA 1:1000
KIEROWNIK PRACOWNI: mgr inż. arch Anna Staniewicz	uprawniona do projektowania w planowaniu przestrzennym nr 999/89
ZESPÓŁ AUTORSKI: mgr inż. arch Monika Kosz mgr inż. arch Joanna Staniewicz mgr inż. Anna Olearczyk	