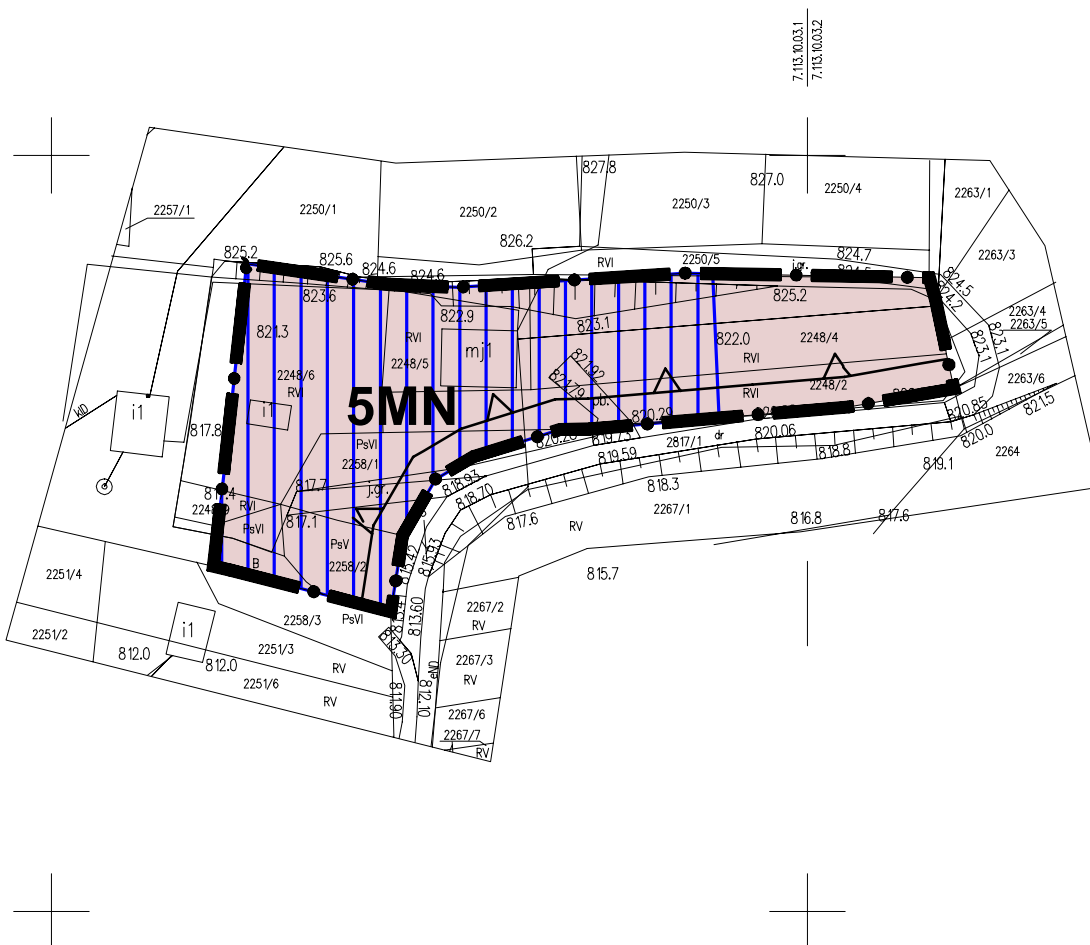




PROGNOZA ODDZIAŁYWANIA NA ŚRODOWISKO
ZMIANA MIEJSCOWEGO PLANU ZAGOSPODAROWANIA PRZESTRZENNEGO
WSI HARKABUZ W GMINIE RABA WYŻNA **SKALA 1:1000**

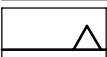
RYСУNEK ZMIANY PLANU

obszar wskazany na załączniku Nr 4 do uchwały



LEGENDA

ELEMENTY STANOWIĄCE USTALENIA ZMIANY PLANU
 GRANICA OBSZARU OBJĘTEGO ZMIANĄ PLANU
 POKRYWAJĄCA SIĘ Z LINIĄ ROZGRANICZAJĄCĄ

 NIEPRZEKRACZALNA LINIA ZABUDOWY


MN TERENY ZABUDOWY JEDNORODZINNEJ

ELEMENTY OKREŚLONE PRZEPISAMI I DECYZJAMI ODRĘBNYMI

OBSZAR OBJĘTY ZMIANĄ PLANU W CAŁOŚCI ZNAJDUJE SIĘ W:

- POŁUDNIOWOMAŁOPOLSKIM OBSZARZE CHRONIONEGO KRAJOBRAZU
- GZWP 439 ZBIORNIK WARSTW MAGURA (GORCE)

ELEMENTY PROGNOZY ODDZIAŁYWANIA NA ŚRODOWISKO

 PRZYROST TERENU 5MN
 pow. 0,1847 ha

ASTA - PLAN PRACOWNIA URBANISTYCZNO - ARCHITEKTONICZNA	
PRZEDMIOT OPRACOWANIA: PROGNOZA ODDZIAŁYWANIA NA ŚRODOWISKO ZMIANA MIEJSCOWEGO PLANU ZAGOSPODAROWANIA PRZESTRZENNEGO WSI HARKABUZ W GMINIE RABA WYŻNA	DATA LIPIEC 2022r. SKALA 1:1000
KIEROWNIK PRACOWNI:	mgr inż. arch Anna Staniewicz uprawniona do projektowania w planowaniu przestrzennym nr 999/89
ZESPÓŁ AUTORSKI:	mgr inż. arch Monika Kosz mgr inż. arch Joanna Staniewicz mgr inż. Anna Olearczyk