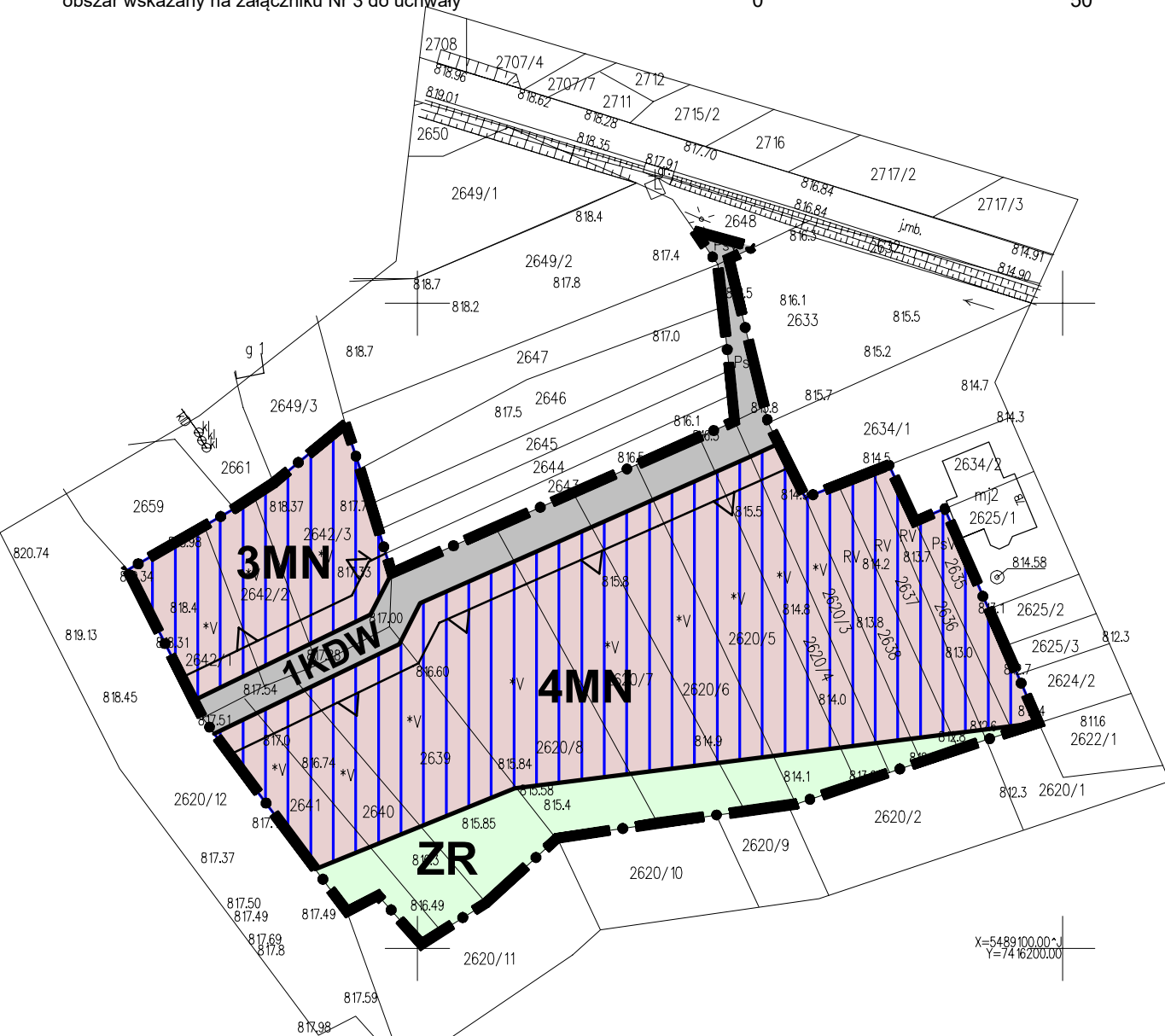



PROGNOZA ODDZIAŁYWANIA NA ŚRODOWISKO
ZMIANA MIEJSCOWEGO PLANU ZAGOSPODAROWANIA PRZESTRZENNEGO
WSI HARKABUZ W GMINIE RABA WYZNA **SKALA 1:1000**



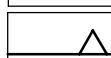

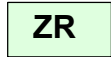

RYSUNEK ZMIANY PLANU

obszar wskazany na załączniku Nr 3 do uchwały



LEGENDA

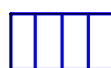
ELEMENTY STANOWIĄCE USTALENIA ZMIANY PLANU

-  GRANICA OBSZARU OBJĘTEGO ZMIANĄ PLANU POKRYWAJĄCA SIĘ Z LINIĄ ROZGRANICZAJĄCĄ
-  LINIE ROZGRANICZAJĄCE
-  NIEPRZEKRACZALNA LINIA ZABUDOWY
-  **MN** TERENY ZABUDOWY JEDNORODZINNEJ
-  **ZR** TERENY ZIELENI NATURALNEJ
-  **KDW** TERENY DRÓG WEWNĘTRZNYCH - DROGI WEWNĘTRZNE

ELEMENTY OKREŚLONE PRZEPISAMI I DECYZJAMI ODRĘBNYMI

- OBSZAR OBJĘTY ZMIANĄ PLANU W CAŁOŚCI ZNAJDUJE SIĘ W:
- POŁUDNIOWOŁOPOLSKIM OBSZARZE CHRONIONEGO KRAJOBRAZU
- GZWP 439 ZBIORNIK WARSTW MAGURA (GORCE)

ELEMENTY PROGNOZY ODDZIAŁYWANIA NA ŚRODOWISKO

-  PRZYROST TERENU
- 3MN - pow. 0,0919 ha
- 4MN - pow. 0,4205 ha

Edycja do wyłożenia do publicznego wglądu

ASTA - PLAN PRACOWNIA URBANISTYCZNO - ARCHITEKTONICZNA	
PRZEDMIOT OPRACOWANIA: PROGNOZA ODDZIAŁYWANIA NA ŚRODOWISKO ZMIANA MIEJSCOWEGO PLANU ZAGOSPODAROWANIA PRZESTRZENNEGO WSI HARKABUZ W GMINIE RABA WYZNA	DATA LIPIEC 2022r. SKALA 1:1000
KIEROWNIK PRACOWNI:	mgr inż. arch Anna Staniewicz <small>uprawniona do projektowania w planowaniu przestrzennym nr 999/89</small>
ZESPÓŁ AUTORSKI:	mgr inż. arch Monika Kosz mgr inż. arch Joanna Staniewicz mgr inż. Anna Olearczyk