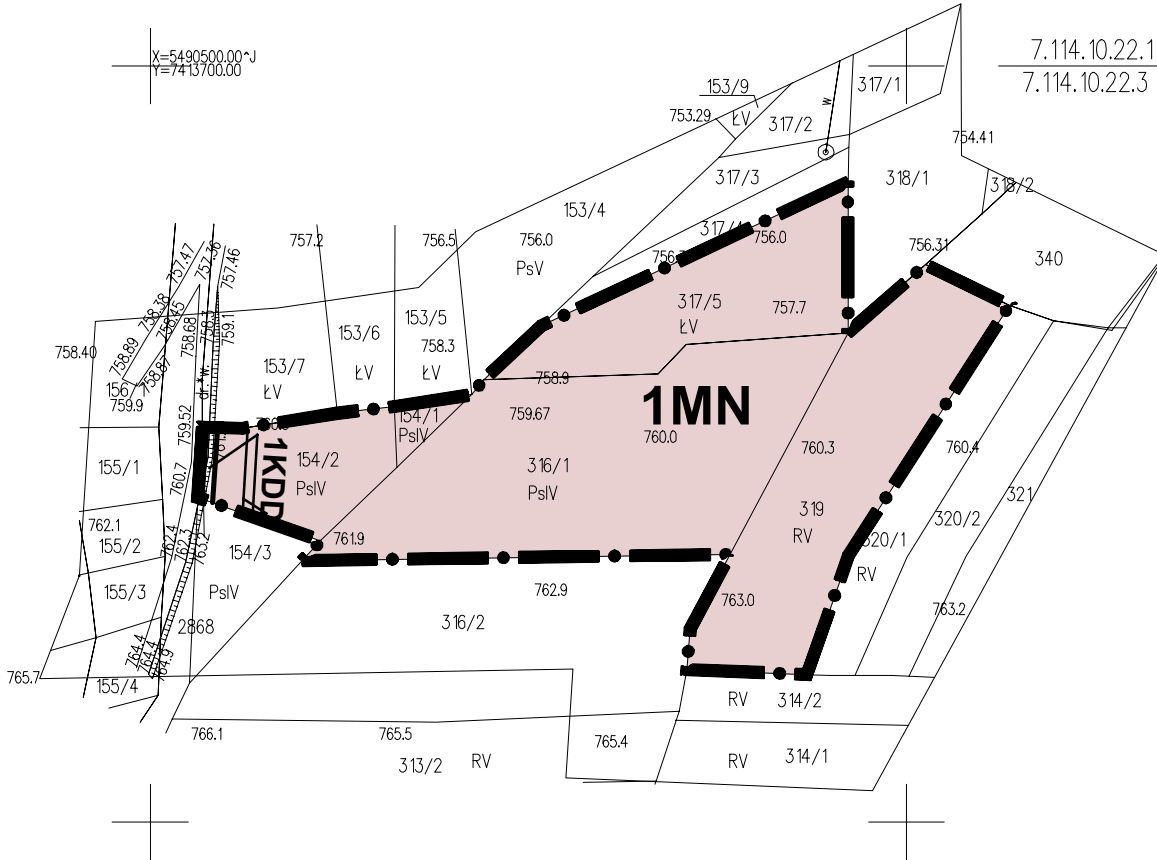


**ZMIANA MIEJSCOWEGO PLANU ZAGOSPODAROWANIA PRZESTRZENNEGO  
WSI HARKABUZ W GMINIE RABA WYŻNA SKALA 1:1000**






**RYSUNEK ZMIANY PLANU**

ZAŁĄCZNIK NR 1 DO UCHWAŁY NR .....  
RADY GMINY RABA WYŻNA Z DNIA .....



**LEGENDA**

**ELEMENTY STANOWIACE USTALENIA ZMIANY PLANU**

-  GRANICA OBSZARU OBJĘTEGO ZMIANĄ PLANU POKRYWAJĄCA SIĘ Z LINIĄ ROZGRANICZAJĄCĄ
-  LINIE ROZGRANICZAJĄCE
-  NIEPRZEKRACZALNA LINIA ZABUDOWY
-  **MN** TERENY ZABUDOWY JEDNORODZINNEJ
-  **KDD** TERENY DRÓG PUBLICZNYCH - DROGI DOJAZDOWE

**ELEMENTY OKREŚLONE PRZEPISAMI I DECYZJAMI ODRĘBNYMI**

OBSZAR OBJĘTY ZMIANĄ PLANU W CAŁOŚCI ZNAJDUJE SIĘ W:

- POŁUDNIOWO MAŁOPOLSKIM OBSZARZE CHRONIONEGO KRAJOBRAZU
- GZWP 439 ZBIORNIK WARSTW MAGURA (GORCE)

*Edycja do wyłożenia do publicznego wglądu*

<b>ASTA - PLAN PRACOWNIA URBANISTYCZNO - ARCHITEKTONICZNA</b>	
PRZEDMIOT OPRACOWANIA: ZMIANA MIEJSCOWEGO PLANU ZAGOSPODAROWANIA PRZESTRZENNEGO WSI HARKABUZ W GMINIE RABA WYŻNA	DATA LIPIEC 2022r. SKALA 1:1000
KIEROWNIK PRACOWNI:	mgr inż. arch <b>Anna Staniewicz</b> <small>uprawniona do projektowania w planowaniu przestrzennym nr 999/89</small>
ZESPÓŁ AUTORSKI:	mgr inż. arch Monika Kosz mgr inż. arch Joanna Staniewicz mgr inż. Anna Olearczyk