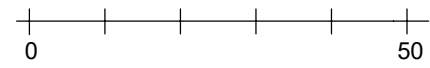


**ZMIANA MIEJSCOWEGO PLANU ZAGOSPODAROWANIA PRZESTRZENNEGO
WSI SKAWA W GMINIE RABA WYŻNA
SKALA 1:1000**

RYSUNEK ZMIANY PLANU - PROJEKT

ZAŁĄCZNIK NR 5 DO UCHWAŁY NR
RADY GMINY RABA WYŻNA Z DNIA

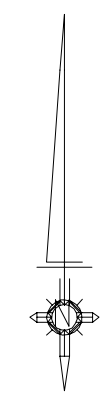


MAPA SYTUACYJNO – WYSOKOŚCIOWA

Gmina: Raba Wyżna
Obręb: Skawa km 7.115.10.20.1, 7.115.10.20.2, 7

MAPA DO CELÓW PLANISTYCZNYCH

Układ 2000 – strefa 7
Układ wysokości: Kronsztadt
KOLOR ZIELONY – GRANICE WG MAPY EWIDENCYJNEJ
GK.6640.4857.2019



LEGENDA

ELEMENTY RYSUNKU ZMIANY PLANU

GRANICA OBSZARU OBJĘTEGO ZMIANĄ PLANU
POKRYWAJĄCA SIĘ Z LINIĄ ROZGRANICZAJĄCĄ

ELEMENTY STANOWIĄCE USTALENIA ZMIANY PLANU

LINIE ROZGRANICZAJĄCE

NIEPRZEKRACZALNA LINIA ZABUDOWY

MN TERENY ZABUDOWY JEDNORODZINNEJ

KDD TERENY DRÓG PUBLICZNYCH - DROGA DOJAZDOWA

**ELEMENTY OKREŚLONE PRZEPISAMI
I DECYZJAMI ODRĘBNYMI**

OBSZAR OBJĘTY ZMIANĄ PLANU W CAŁOŚCI
ZNAJDUJE SIĘ W GRANICY TERENU OCHRONY
POŚREDNIEJ UJĘCIA WODY POWIERZCHNIOWEJ
Z RZĘKI SKAWY W km 71+200 W JORDANOWIE,
GMINA JORDANÓW, POWIAT SUSKI

**ELEMENTY INFORMACYJNE NIE STANOWIĄCE
USTALEŃ ZMIANY PLANU**

SIEĆ GAZOWA ŚREDNIEGO CIŚNIENIA

**USTALENIA MIEJSCOWEGO PLANU ZAGOSPODAROWANIA
PRZESTRZENNEGO WSI SKAWA WRAZ ZE
ZMIANAMI, OBOWIĄZUJĄCE POZA OBSZAREM OBJĘTYM
ZMIANĄ PLANU**

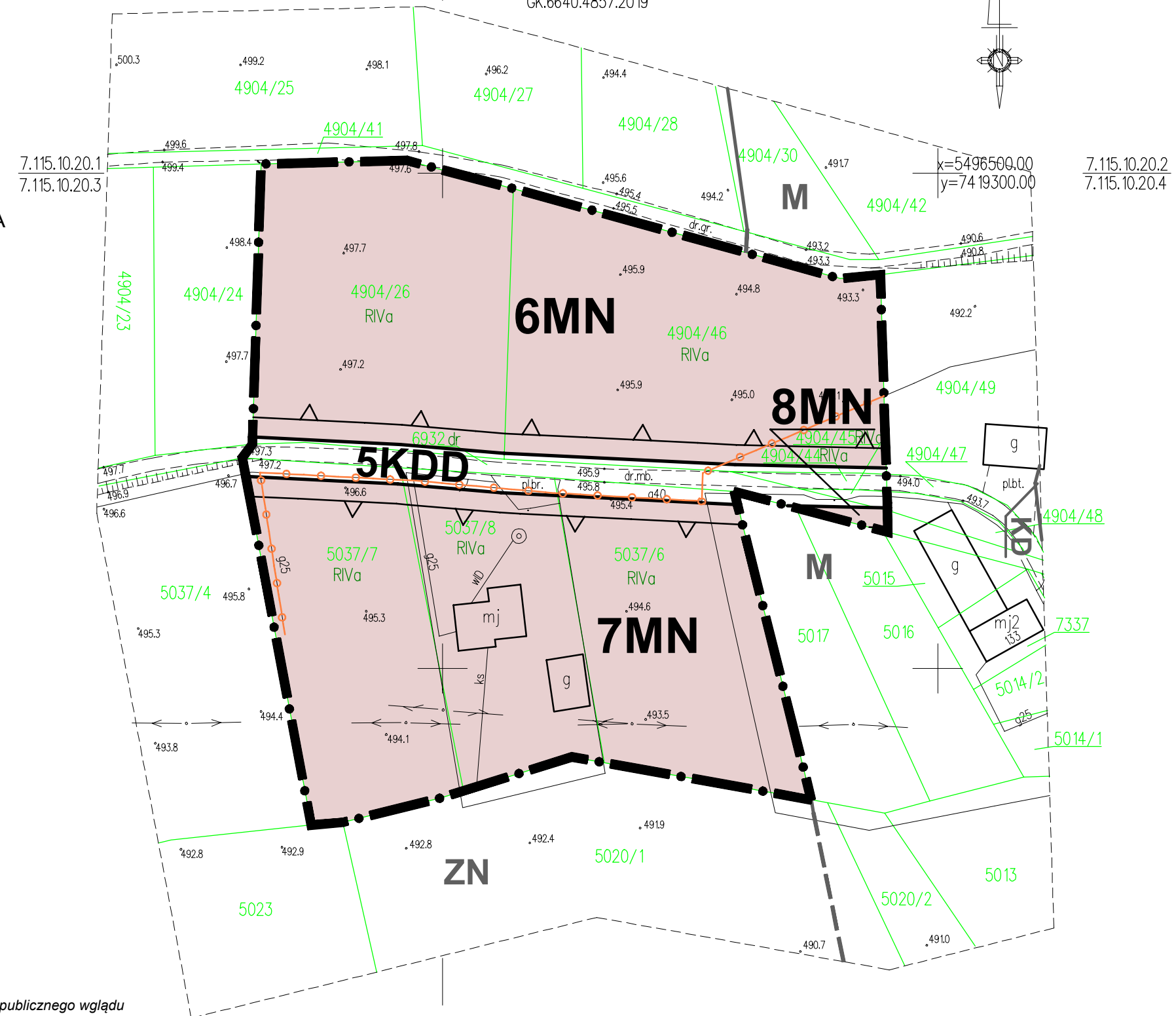
LINIE ROZGRANICZAJĄCE - OBOWIĄZUJĄCE

LINIE ROZGRANICZAJĄCE - ORIENTACYJNE

M TERENY MIESZKALNICTWA JEDNORODZINNEGO

ZN TERENY ZIELENI NIEURZĄDZONEJ O SZCZEGÓLNYM
ZNACZENIU PRZYRODNICZYM

KD DROGA (ULICA) DOJAZDOWA



ASTA - PLAN PRACOWNIA URBANISTYCZNO - ARCHITEKTONICZNA	
PRZEDMIOT OPRACOWANIA: ZMIANA MIEJSCOWEGO PLANU ZAGOSPODAROWANIA PRZESTRZENNEGO WSI SKAWA W GMINIE RABA WYŻNA	DATA LIPIEC 2020 SKALA 1:1000
KIEROWNIK PRACOWNI mgr inż. arch Anna Staniewicz	uprawniona do projektowania w planowaniu przestrzennym nr 999/89
OPRACOWAŁ: mgr inż. arch Monika Kosz mgr inż. arch Joanna Staniewicz mgr inż. Anna Kurowska	

Edycja do wyłożenia do publicznego wglądu