


**ZMIANA MIEJSCOWEGO PLANU ZAGOSPODAROWANIA PRZESTRZENNEGO
WSI RABA WYŻNA W GMINIE RABA WYŻNA
SKALA 1:1000**

RYSUNEK ZMIANY PLANU - PROJEKT

ZAŁĄCZNIK NR 8 DO UCHWAŁY NR
RADY GMINY RABA WYŻNA Z DNIA



MAPA SYTUACYJNO – WYSOKOŚCIOWA
Gmina: Raba Wyżna
Obręb: Raba Wyżna km 7.114.10.25.1 skala 1:100

MAPA DO CELÓW PLANISTYCZNYCH
Układ 2000 – strefa 7
Układ wysokości: Kronsztadt
KOLOR ZIELONY – GRANICE WG MAPY EWIDENCYJNEJ
GK.6640.5134.2019

LEGENDA

ELEMENTY RYSUNKU ZMIANY PLANU

GRANICA OBSZARU OBJĘTEGO ZMIANĄ PLANU
POKRYWAJĄCA SIĘ Z LINIĄ ROZGRANICZAJĄCĄ

ELEMENTY STANOWIĄCE USTALENIA ZMIANY PLANU

LINIE ROZGRANICZAJĄCE

MN TERENY ZABUDOWY JEDNORODZINNEJ

ZR TERENY ZIELENI NATURALNEJ

ZL TERENY LASÓW

**ELEMENTY OKREŚLONE PRZEPISAMI
I DECYZJAMI ODRĘBNYMI**

OBSZAR OBJĘTY ZMIANĄ PLANU W CAŁOŚCI
ZNAJDUJE SIĘ W:

- POŁUDNIOWOMAŁOPOLSKIM OBSZARZE
CHRONIONEGO KRAJOBRAZU
- GZWP 439 ZBIORNIK WARSTW MAGURA (GORCE)

**ELEMENTY INFORMACYJNE NIE STANOWIĄCE
USTALEŃ ZMIANY PLANU**

LINIA NAPOWIETRZNA ŚREDNIEGO NAPIĘCIA SN 15 KV

PAS TECHNOLOGICZNY DLA LINII NAPOWIETRZNYCH

USTALENIA MIEJSCOWEGO PLANU ZAGOSPODAROWANIA
PRZESTRZENNEGO WSI RABA WYŻNA WRAZ ZE
ZMIANAMI, OBOWIĄZUJĄCE POZA OBSZAREM OBJĘTYM
ZMIANĄ PLANU

LINIE ROZGRANICZAJĄCE - OBOWIĄZUJĄCE

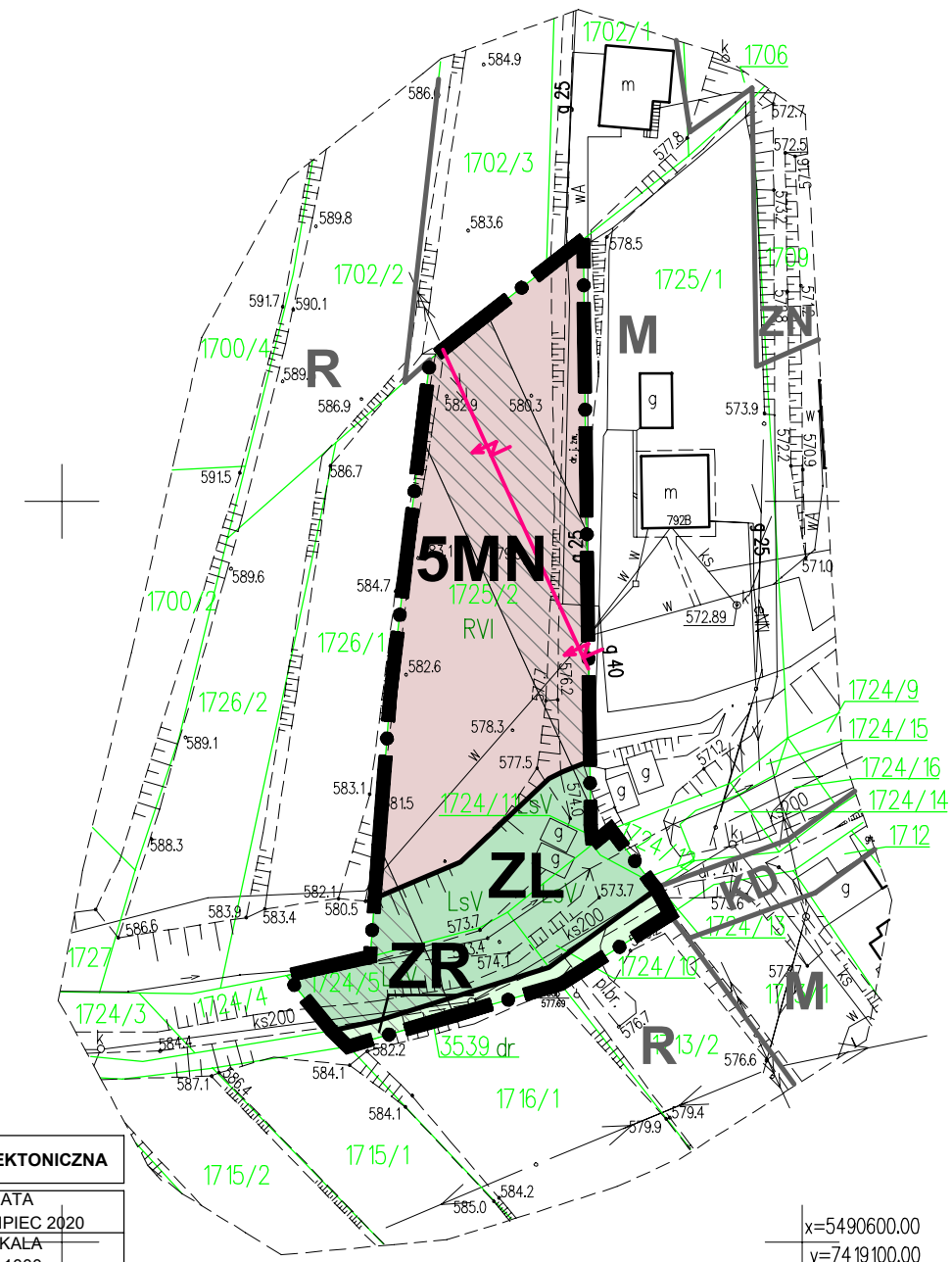
LINIE ROZGRANICZAJĄCE - ORIENTACYJNE

M TERENY MIESZKALNICTWA JEDNORODZINNEGO

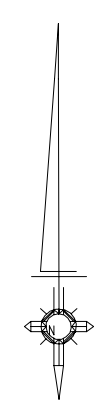
R TERENY UPRAW POLOWYCH

ZN TERENY ZIELENI NIEURZĄDZONEJ O SZCZEGÓLNYM
ZNACZENIU PRZYRODNICZYM

KD DROGA (ULICA) DOJAZDOWA



x=5490600.00
y=7419100.00



ASTA - PLAN PRACOWNIA URBANISTYCZNO - ARCHITEKTONICZNA	
PRZEDMIOT OPRACOWANIA: ZMIANA MIEJSCOWEGO PLANU ZAGOSPODAROWANIA PRZESTRZENNEGO WSI RABA WYŻNA W GMINIE RABA WYŻNA	DATA LIPIEC 2020 SKALA 1:1000
KIEROWNIK PRACOWNI: mgr inż. arch Anna Staniewicz	uprawniona do projektowania w planowaniu przestrzennym nr 999/89
OPRACOWAŁ: mgr inż. arch Monika Kosz mgr inż. arch Joanna Staniewicz mgr inż. Anna Kurowska	

Edycja do wyłożenia do publicznego wglądu