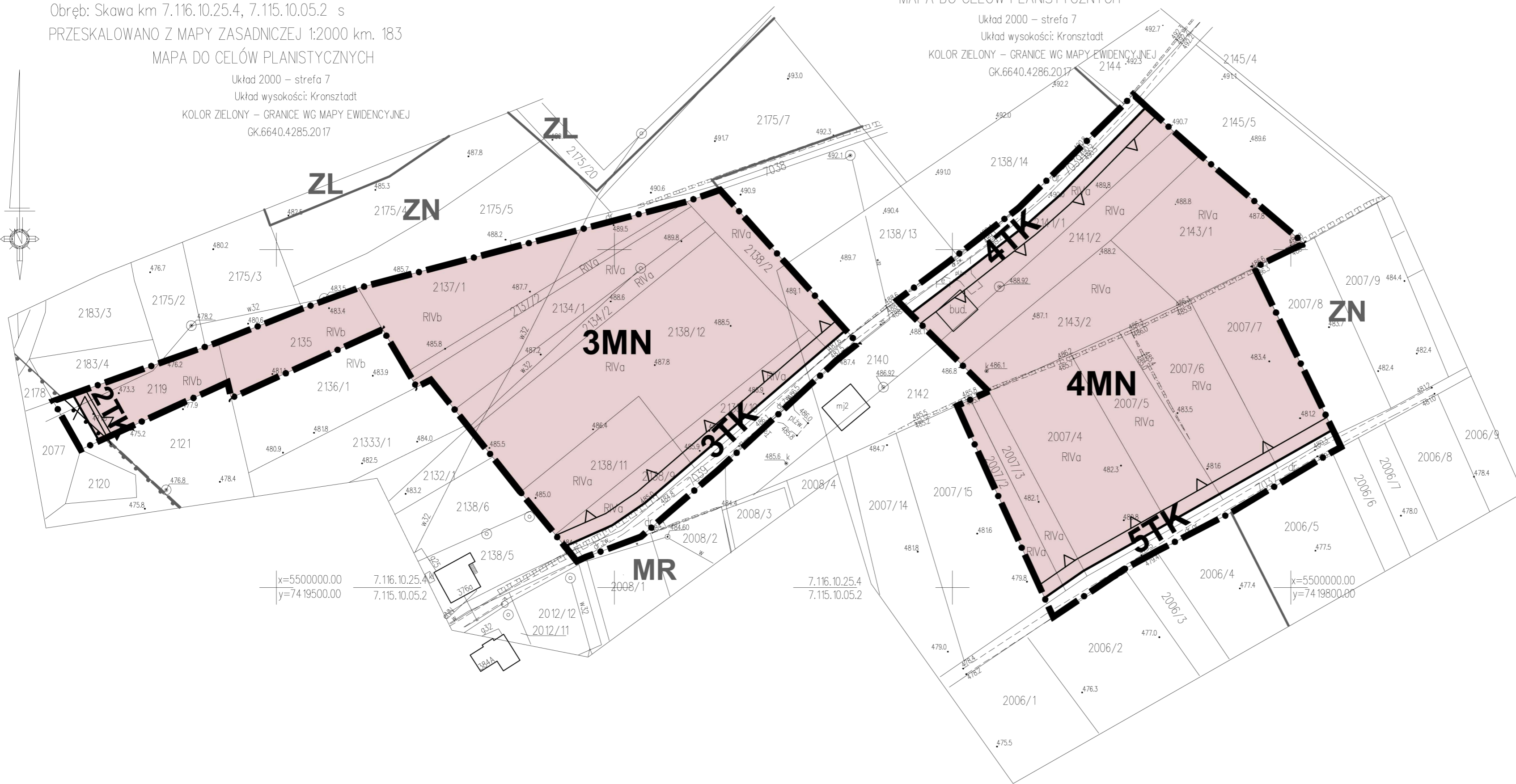
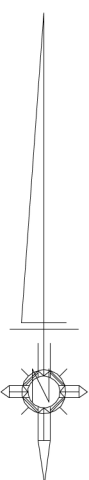


# MAPA SYTUACYJNO – WYSOKOŚCIOWA

Gmina: Raba Wyżna  
 Obręb: Skawa km 7.116.10.25.4, 7.115.10.05.2 s  
 PRZESKALOWANO Z MAPY ZASADNICZEJ 1:2000 km. 183

MAPA DO CELÓW PLANISTYCZNYCH

Układ 2000 – strefa 7  
 Układ wysokości: Kronsztadt  
 KOLOR ZIELONY – GRANICE WG MAPY EWIDENCYJNEJ  
 GK.6640.4285.2017



# MAPA SYTUACYJNO – WYSOKOŚCIOWA

Gmina: Raba Wyżna  
 Obręb: Skawa km 7.115.10.05.2, 7.116.10.25.4 s  
 PRZESKALOWANO Z MAPY ZASADNICZEJ 1:2000 km. 183

MAPA DO CELÓW PLANISTYCZNYCH

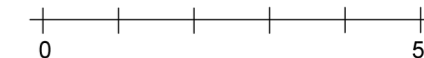
Układ 2000 – strefa 7  
 Układ wysokości: Kronsztadt  
 KOLOR ZIELONY – GRANICE WG MAPY EWIDENCYJNEJ  
 GK.6640.4286.2017

# ZMIANA MIEJSCOWEGO PLANU ZAGOSPODAROWANIA PRZESTRZENNEGO WSI SKAWA W GMINIE RABA WYŻNA

SKALA 1:1000

RYSUNEK ZMIANY PLANU

ZAŁĄCZNIK NR 2 DO UCHWAŁY NR .....  
 RADY GMINY RABA WYŻNA Z DNIA .....



## LEGENDA

- ELEMENTY RYSUNKU ZMIANY PLANU**
- GRANICA OBSZARU OBJĘTEGO ZMIANĄ PLANU POKRYWAJĄCA SIĘ Z LINIĄ ROZGRANICZAJĄCĄ
- ELEMENTY STANOWIĄCE USTALENIA ZMIANY PLANU**
- LINIE ROZGRANICZAJĄCE
  - NIEPRZEKRACZALNA LINIA ZABUDOWY
  - MN** TERENY ZABUDOWY JEDNORODZINNEJ
  - TK** TERENY KOMUNIKACJI

## ELEMENTY OKREŚLONE PRZEPISAMI I DECYZJAMI ODREBNYMI

OBSZAR OBJĘTY ZMIANĄ PLANU W CAŁOŚCI ZNAJDUJE SIĘ W GRANICY TERENU OCHRONY POŚREDNIEJ UJĘCIA WODY POWIERZCHNIOWEJ Z RZĘKI SKAWY W km 71+200 W JORDANOWIE, GMINA JORDANÓW, POWIAT SUSKI

## ELEMENTY INFORMACYJNE NIE STANOWIĄCE USTALEN ZMIANY PLANU

- STREFA TECHNICZNA "T" WOKÓŁ SIECI INFRASTRUKTURY TECHNICZNEJ - ISTNIEJĄCA

USTALENIA MIEJSCOWEGO PLANU ZAGOSPODAROWANIA PRZESTRZENNEGO WSI SKAWA WRAZ ZE ZMIANAMI, OBOWIĄZUJĄCE POZA OBSZAREM OBJĘTYM ZMIANĄ PLANU

- LINIE ROZGRANICZAJĄCE - OBOWIĄZUJĄCE
- LINIE ROZGRANICZAJĄCE - OREIRNTACYJNE
- MR** TERENY MIESZKALNICTWA ZAGRODOWEGO
- ZN** TERENY ZIELENI NIEURZĄDZONEJ O SZCZEGÓLNYM ZNACZENIU PRZYRODNICZYM
- ZL** TERENY ZIELENI LEŚNEJ
- STREFA TECHNICZNA "T" WOKÓŁ SIECI INFRASTRUKTURY TECHNICZNEJ - ISTNIEJĄCA

## ASTA - PLAN PRACOWNIA URBANISTYCZNO - ARCHITEKTONICZNA

PRZEDMIOT OPRACOWANIA: ZMIANA MIEJSCOWEGO PLANU ZAGOSPODAROWANIA PRZESTRZENNEGO WSI SKAWA W GMINIE RABA WYŻNA	DATA WRZESIEŃ 2018 SKALA 1:1000
KIEROWNIK PRACOWNI: mgr inż. arch Anna Staniewicz	uprawniona do projektowania w planowaniu przestrzennym nr 999/89
OPRACOWAŁ: mgr inż. arch Monika Kosz tech. Olga Kaniewska	