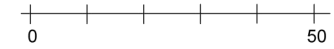


**ZMIANA MIEJSCOWEGO PLANU ZAGOSPODAROWANIA PRZESTRZENNEGO
WSI PODSARNIE W GMINIE RABA WYŻNA
SKALA 1:1000**

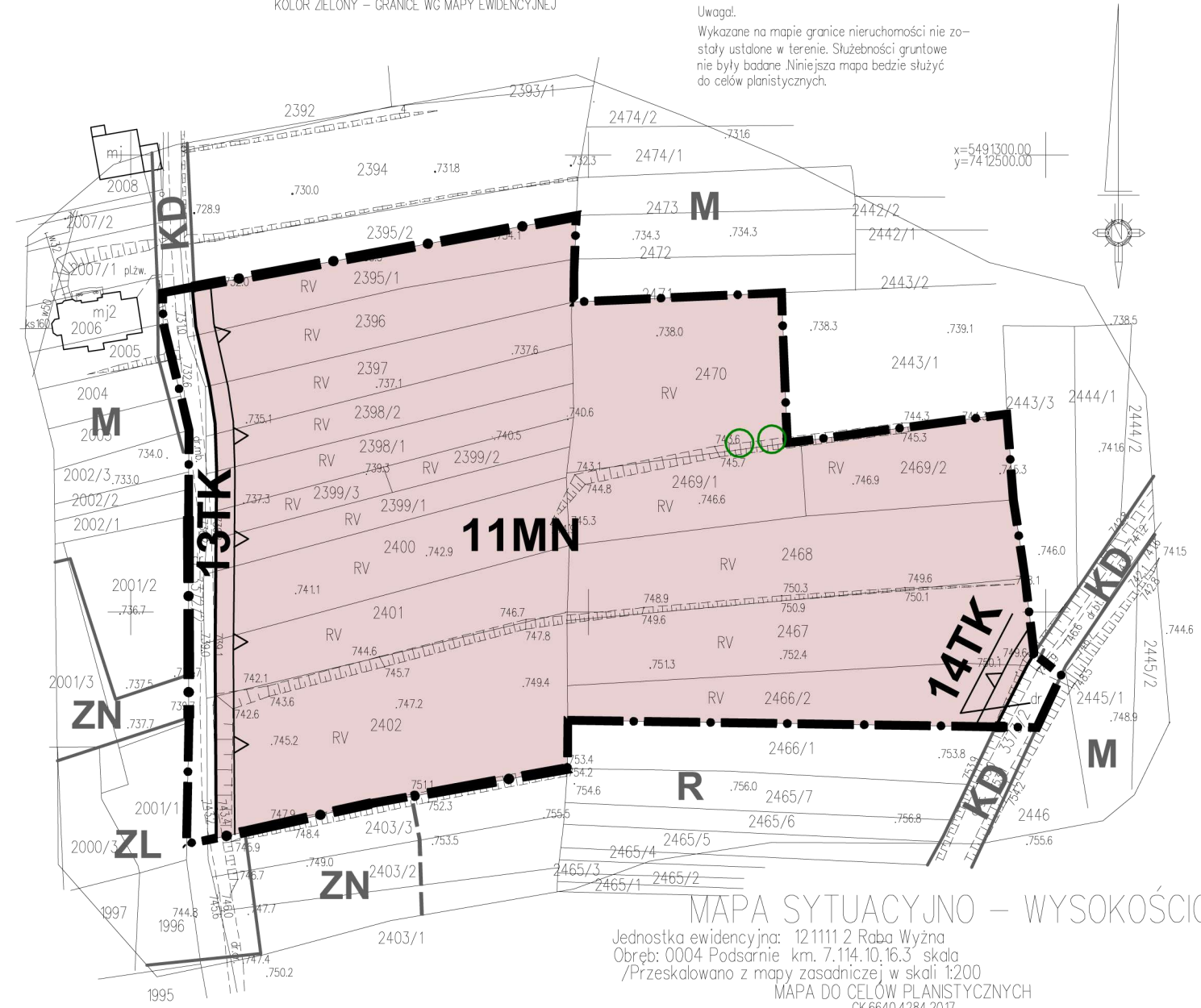
RYSUNEK ZMIANY PLANU

ZAŁĄCZNIK NR 6 DO UCHWAŁY NR
RADY GMINY RABA WYŻNA Z DNIA



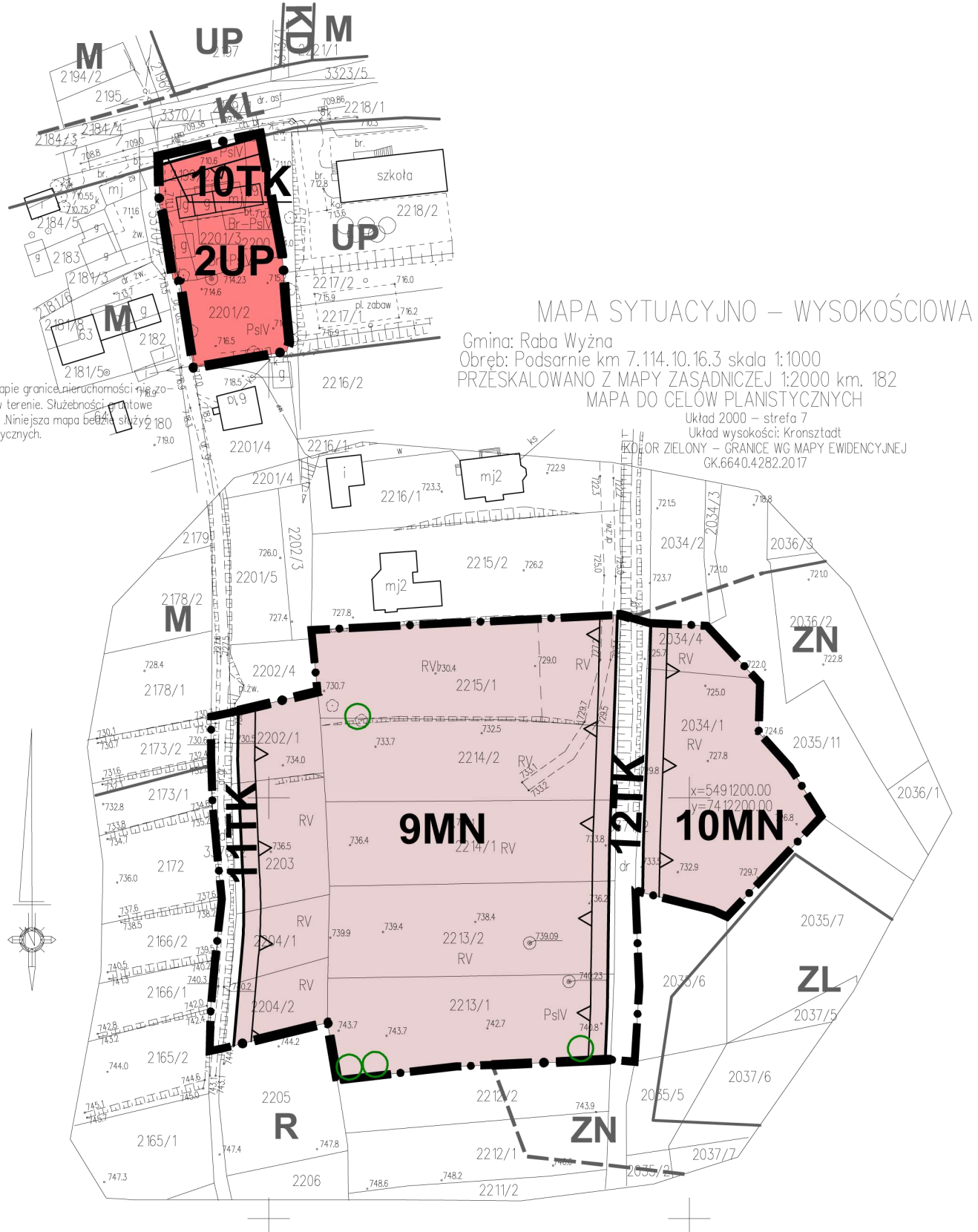
Układ 2000/21
Układ wysokości: Kronsztadt
KOLOR ZIELONY – GRANICE WG MAPY EWIDENCYJNEJ

Uwaga!
Wykazane na mapie granice nieruchomości nie zostały ustalone w terenie. Służebności gruntowe nie były badane. Niniejsza mapa będzie służyć do celów planistycznych.



MAPA SYTUACYJNO – WYSOKOŚCIOWA

Jednostka ewidencyjna: 121111 2 Raba Wyżna
Obręb: 0004 Podsarnie km. 7.114.10.16.3 skala 1:200
/Przeskalowano z mapy zasadniczej w skali 1:200
MAPA DO CELÓW PLANISTYCZNYCH
GK.6640.4284.2017



MAPA SYTUACYJNO – WYSOKOŚCIOWA

Gmina: Raba Wyżna
Obręb: Podsarnie km 7.114.10.16.3 skala 1:1000
PRZESKALOWANO Z MAPY ZASADNICZEJ 1:2000 km. 182
MAPA DO CELÓW PLANISTYCZNYCH
Układ 2000 – streła 7
Układ wysokości: Kronsztadt
KOLOR ZIELONY – GRANICE WG MAPY EWIDENCYJNEJ
GK.6640.4282.2017

Uwaga!
Wykazane na mapie granice nieruchomości nie zostały ustalone w terenie. Służebności gruntowe nie były badane. Niniejsza mapa będzie służyć do celów planistycznych.

LEGENDA

- ELEMENTY RYSUNKU ZMIANY PLANU**
- GRANICA OBSZARU OBJĘTEGO ZMIANĄ PLANU POKRYWAJĄCA SIĘ Z LINIĄ ROZGRANICZAJĄCĄ
- ELEMENTY STANOWIĄCE USTALENIA ZMIANY PLANU**
- LINIE ROZGRANICZAJĄCE
 - NIEPRZEKACZALNA LINIA ZABUDOWY
 - MN** TERENY ZABUDOWY JEDNORODZINNEJ
 - UP** TERENY ZABUDOWY USŁUGOWEJ O CHARAKTERZE PUBLICZNYM
 - TK** TERENY KOMUNIKACJI

ELEMENTY OKREŚLONE PRZEPISAMI I DECYZJAMI ODREBNYMI
OBSZAR OBJĘTY ZMIANĄ PLANU W CAŁOŚCI ZNAJDUJE SIĘ W:

- POŁUDNIOWOJAŚPOŁSKIM OBSZARZE CHRONIONEGO KRAJOBRAZU
- GRANICZY GZWP 439 ZBIORNIK WARSTW MAGURA (GORCE)

ELEMENTY INFORMACYJNE NIE STANOWIĄCE USTALEN ZMIANY PLANU

- ORIENTACYJNA LOKALIZACJA ISTNIEJĄCYCH ZADRZEWIEN ŚRÓDPOLNYCH, PRZYDROŻNYCH I NADWODNYCH W OBSZARZE CHRONIONEGO KRAJOBRAZU

USTALENIA MIEJSCOWEGO PLANU ZAGOSPODAROWANIA PRZESTRZENNEGO WSI PODSARNIE WRAZ ZE ZMIANAMI, OBOWIĄZUJĄCE POZA OBSZAREM OBJĘTYM ZMIANĄ PLANU

- LINIE ROZGRANICZAJĄCE - OBOWIĄZUJĄCE
- LINIE ROZGRANICZAJĄCE - OREINTACYJNE
- M** TERENY MIESZKALNICTWA JEDNORODZINNEGO
- UP** TERENY USŁUG PUBLICZNYCH O CHARAKTERZE LOKALNYM
- ZN** TERENY ZIELENI NIEURZĄDZONEJ O SZCZEGÓLNYM ZNACZENIU PRZYRODNICZYM
- R** TERENY UPRAW POŁOWYCH
- ZL** TERENY ZIELENI LEŚNEJ
- KL** DROGA (ULICA) LOKALNA
- KD** DROGA (ULICA) DOJAZDOWA

ASTA - PLAN PRACOWNIA URBANISTYCZNO - ARCHITEKTONICZNA	
PRZEDMIOT OPRACOWANIA:	DATA
ZMIANA MIEJSCOWEGO PLANU ZAGOSPODAROWANIA PRZESTRZENNEGO WSI PODSARNIE W GMINIE RABA WYŻNA	WRZESIEŃ 2018
KIEROWNIK PRACOWNI:	SKALA
mgr inż. arch Anna Staniewicz	1:1000
OPRACOWAŁ:	uprawniona do projektowania w planowaniu przestrzennym nr 999/89
mgr inż. arch Monika Kosz	
tech. Olga Kaniewska	