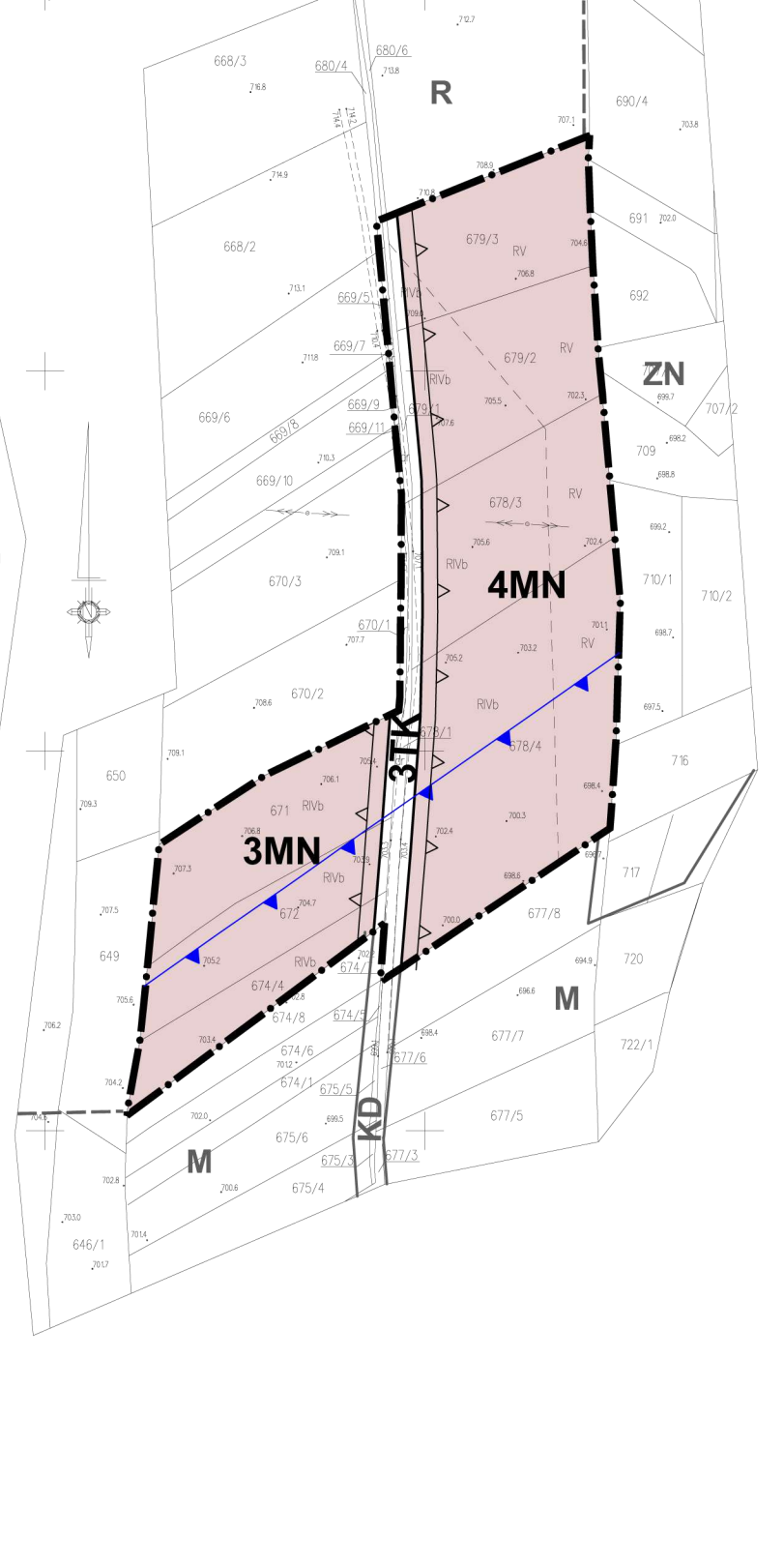
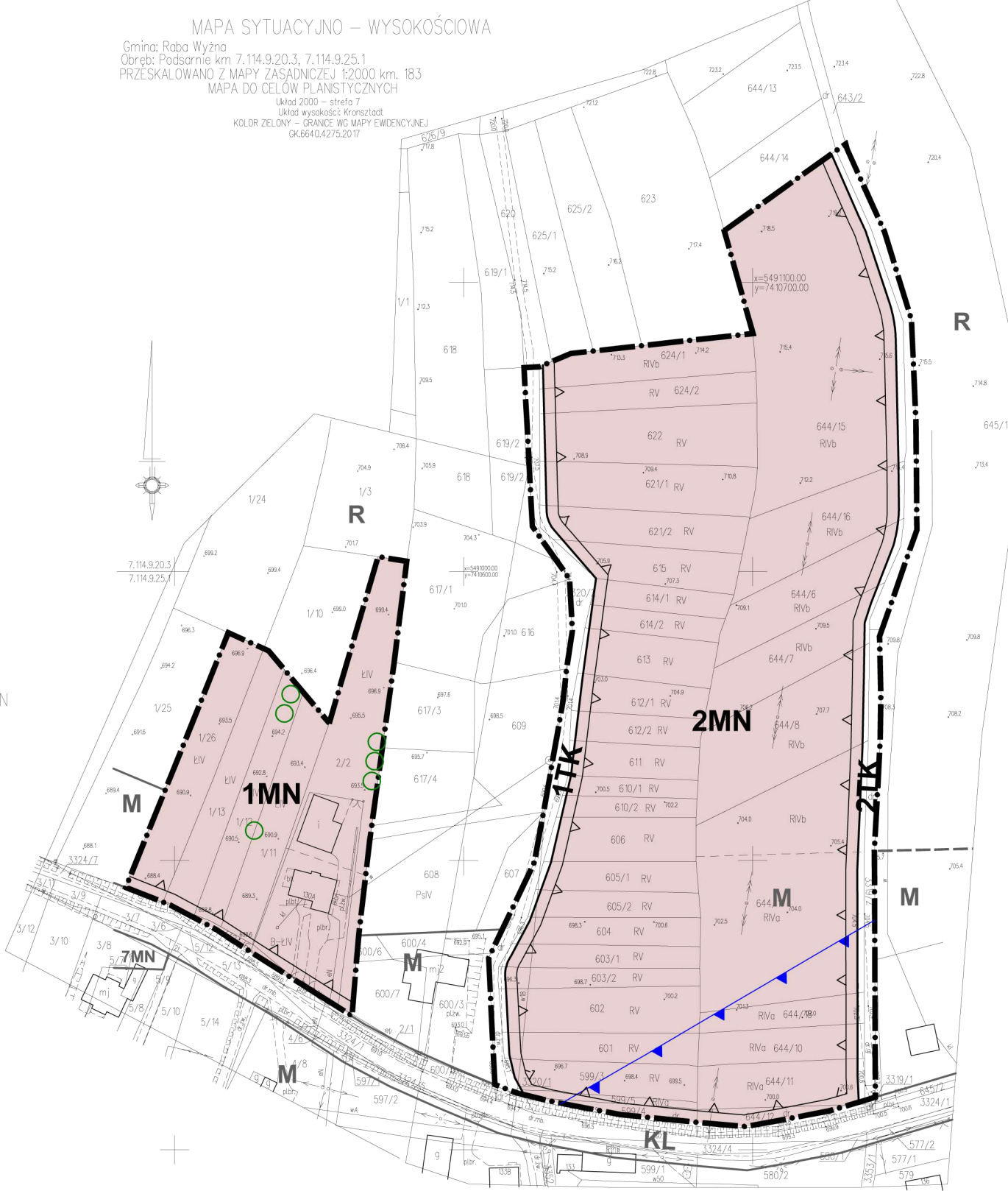


MAPA SYTUACYJNO – WYSOKOŚCIOWA

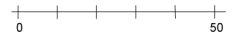
Gmina: Raba Wyżna
 Obręb: Podśarnie km 7.114.9.20.3, 7.114.9.25.1
 PRZESKALOWANO Z MAPY ZASADNICZEJ 1:2000 km. 183
 MAPA DO CEŁOW PLANISTYCZNYCH

Układ 2000 – strefa 7
 Układ wysokości: Kransztadt
 KOLOR ZIELONY – GRANICE WG MAPY EWIDENCYJNEJ
 GK.6640.4275.2017



ZMIANA MIEJSCOWEGO PLANU ZAGOSPODAROWANIA PRZESTRZENNEGO WSI PODSARNIE W GMINIE RABA WYŻNA SKALA 1:1000

RYSUNEK ZMIANY PLANU
 ZAŁĄCZNIK NR 1 DO UCHWAŁY NR
 RADY GMINY RABA WYŻNA Z DNIA



- LEGENDA**
- ELEMENTY RYSUNKU ZMIANY PLANU**
- GRANICA OBSZARU OBJĘTEGO ZMIANĄ PLANU POKRYWAJĄCA SIĘ Z LINIĄ ROZGRANICZAJĄCĄ
- ELEMENTY STANOWIĄCE USTALENIA ZMIANY PLANU**
- LINIE ROZGRANICZAJĄCE
 - NIEPRZEKRACZALNA LINIA ZABUDOWY
 - MN** TERENY ZABUDOWY JEDNORODZINNEJ
 - TK** TERENY KOMUNIKACJI
- ELEMENTY OKREŚLONE PRZEPISAMI I DECYZJAMI ODREBNYMI**
- GRANICA GZWP 439 ZBIORNIK WARSTW MAGURA (GORCE)
- OBSZARY OBJĘTE ZMIANĄ PLANU W CAŁOŚCI ZNAJDUJĄ SIĘ W POŁUDNIOWOMAŁOPOLSKIM OBSZARZE CHRONIONEGO KRAJOBRAZU**
- ELEMENTY INFORMACYJNE NIE STANOWIĄCE USTALENIA ZMIANY PLANU**
- ORIENTACYJNA LOKALIZACJA ISTNIEJĄCYCH ZADRZEWIEN ŚRÓDPOLNYCH, PRZYDRÓŻNYCH I NADWODNYCH W OBSZARZE CHRONIONEGO KRAJOBRAZU

- USTALENIA MIEJSCOWEGO PLANU ZAGOSPODAROWANIA PRZESTRZENNEGO WSI PODSARNIE WRAZ ZE ZMIANAMI, OBOWIAZUJĄCE POZA OBSZAREM OBJĘTYM ZMIANĄ PLANU**
- LINIE ROZGRANICZAJĄCE - OBOWIAZUJĄCE
 - LINIE ROZGRANICZAJĄCE - OREIRNTACYJNE
 - M** TERENY MIESZKALNICTWA JEDNORODZINNEGO (TERENY ZABUDOWY JEDNORODZINNEJ)
 - ZN** TERENY ZIELENI NIURZĄDZONEJ O SZCZEGÓLNYM ZNACZENIU PRZYRODNICZYM
 - R** TERENY UPRAW POŁOWYCH
 - KL** DROGA (ULICA) LOKALNA
 - KD** DROGA (ULICA) DOJAZDOWA

ASTA - PLAN PRACOWNIA URBANISTYCZNO - ARCHITEKTONICZNA	
PRZEDMIOT OPRACOWANIA: ZMIANA MIEJSCOWEGO PLANU ZAGOSPODAROWANIA PRZESTRZENNEGO WSI PODSARNIE W GMINIE RABA WYŻNA	DATA: WYRZESIEŃ 2018 SKALA: 1:1000
KIEROWNIK PRACOWNI: mgr inż. arch. Anna Staniewicz	uprawniona do projektowania w planowaniu przestrzennym nr 99469
OPRACOWAŁ: mgr inż. arch. Monika Kosz tech. Olga Kaniewska	

x=5490900.00
y=7411000.00