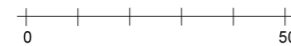


PLAN MIEJSCOWEGO PLANU ZAGOSPODAROWANIA PRZESTRZENNEGO WSI RABA WYŻNA W GMINIE RABA WYŻNA
SKALA 1:1000

RYSUNEK ZMIANY PLANU
 ZAŁĄCZNIK NR 1 DO UCHWAŁY NR
 RADY GMINY RABA WYŻNA Z DNIA



LEGENDA

ELEMENTY RYSUNKU ZMIANY PLANU

GRANICA OBSZARU OBJĘTEGO ZMIANĄ PLANU
 POKRYWAJĄCA SIĘ Z LINIĄ ROZGRANICZAJĄCĄ

ELEMENTY STANOWIĄCE USTALENIA ZMIANY PLANU

- LINIE ROZGRANICZAJĄCE
- NIEPRZEKRACZALNA LINIA ZABUDOWY
- PU** TERENY ZABUDOWY PRODUKCYJNO - USŁUGOWEJ
- TK** TERENY KOMUNIKACJI

ELEMENTY OKREŚLONE PRZEPISAMI I DECYZJAMI ODRĘBNYMI

OBSZARY OBJĘTE ZMIANĄ PLANU W CAŁOŚCI ZNAJDUJĄ SIĘ W GRANICY TERENU OCHRONY POŚREDNIEJ UJĘCIA WODY POWIERZCHNIOWEJ Z RZĘKI SKAWY W km 71+200 W JORDANOWIE, GMINA JORDANÓW, POWIAT SUSKI

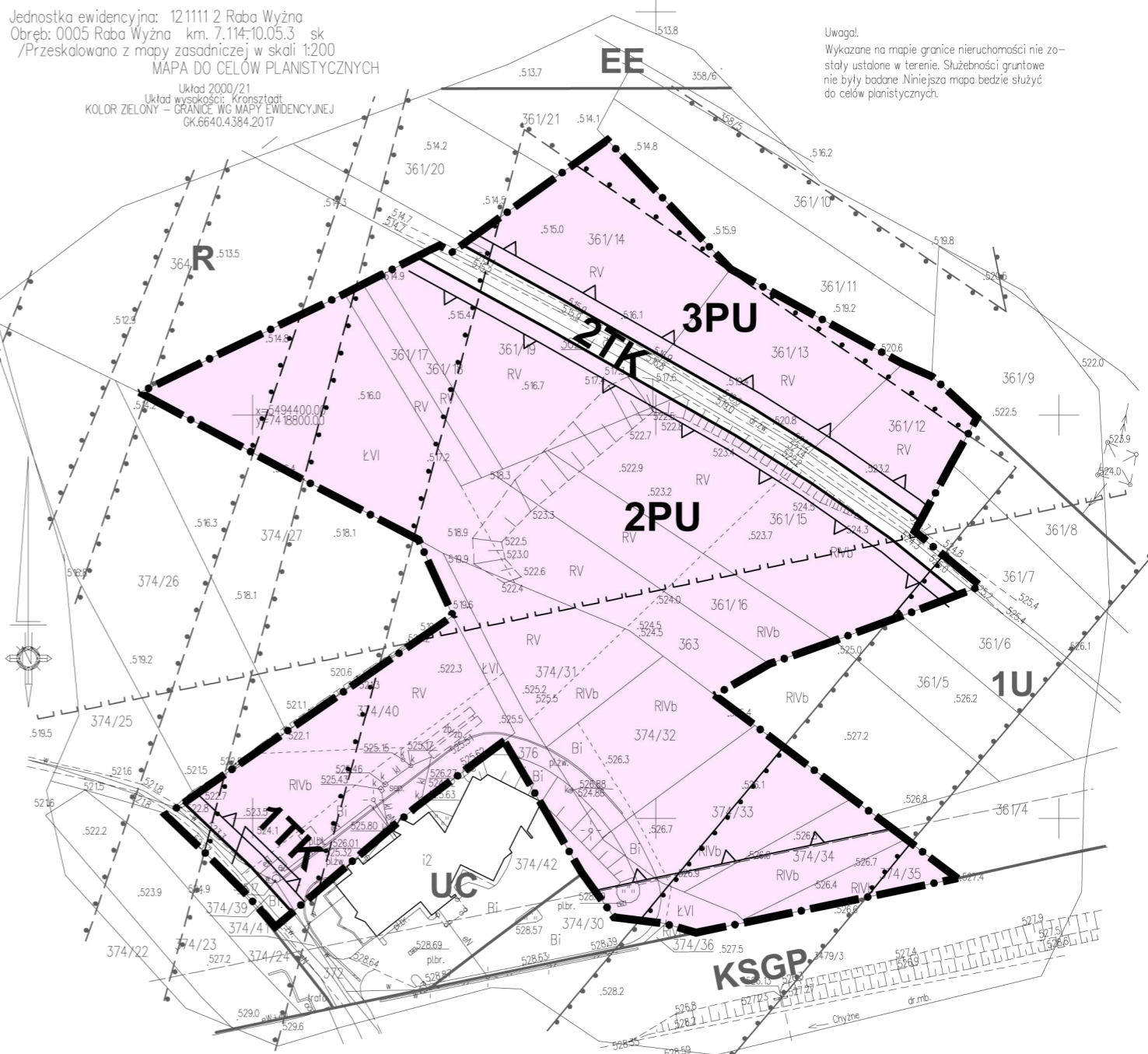
ELEMENTY INFORMACYJNE NIE STANOWIĄCE USTALEN ZMIANY PLANU

- STREFA TECHNICZNA "T" WOKÓŁ SIECI INFRASTRUKTURY TECHNICZNEJ - ISTNIEJĄCA
- STREFA TECHNICZNA "T" WOKÓŁ SIECI INFRASTRUKTURY TECHNICZNEJ - PROJEKTOWANA
- STREFA UCIAŹLIWOŚCI KOMUNIKACJI
- STREFA TECHNICZNA KOMUNIKACJI

USTALENIA MIEJSCOWEGO PLANU ZAGOSPODAROWANIA PRZESTRZENNEGO WSI RABA WYŻNA WRAZ ZE ZMIANAMI, OBOWIĄZUJĄCE POZA OBSZAREM OBJĘTYM ZMIANĄ PLANU

- LINIE ROZGRANICZAJĄCE - OBOWIĄZUJĄCE
- LINIE ROZGRANICZAJĄCE - OREIRNTACYJNE
- UC, UK** TERENY USŁUG KOMERCYJNYCH
- ZN** TERENY ZIELENI NIEURZĄDZONEJ O SZCZEGÓLNYM ZNACZENIU PRZYRODNICZYM
- R** TERENY UPRAW POŁOWYCH
- ZL** TERENY ZIELENI LEŚNEJ
- ZL1** TERENY DOLESIEŃ
- KSGP** TEREN PRZEZNACZONY DOCELOWO DLA DROGI EKSPRESOWEJ BĄDZ DROGI GŁÓWNEJ RUCHU PRZYSPIESZONEGO WRAZ Z ICH POWIĄZANAMI
- STREFA TECHNICZNA "T" WOKÓŁ SIECI INFRASTRUKTURY TECHNICZNEJ - ISTNIEJĄCA
- STREFA TECHNICZNA "T" WOKÓŁ SIECI INFRASTRUKTURY TECHNICZNEJ - PROJEKTOWANA
- STREFA UCIAŹLIWOŚCI KOMUNIKACJI
- STREFA TECHNICZNA KOMUNIKACJI

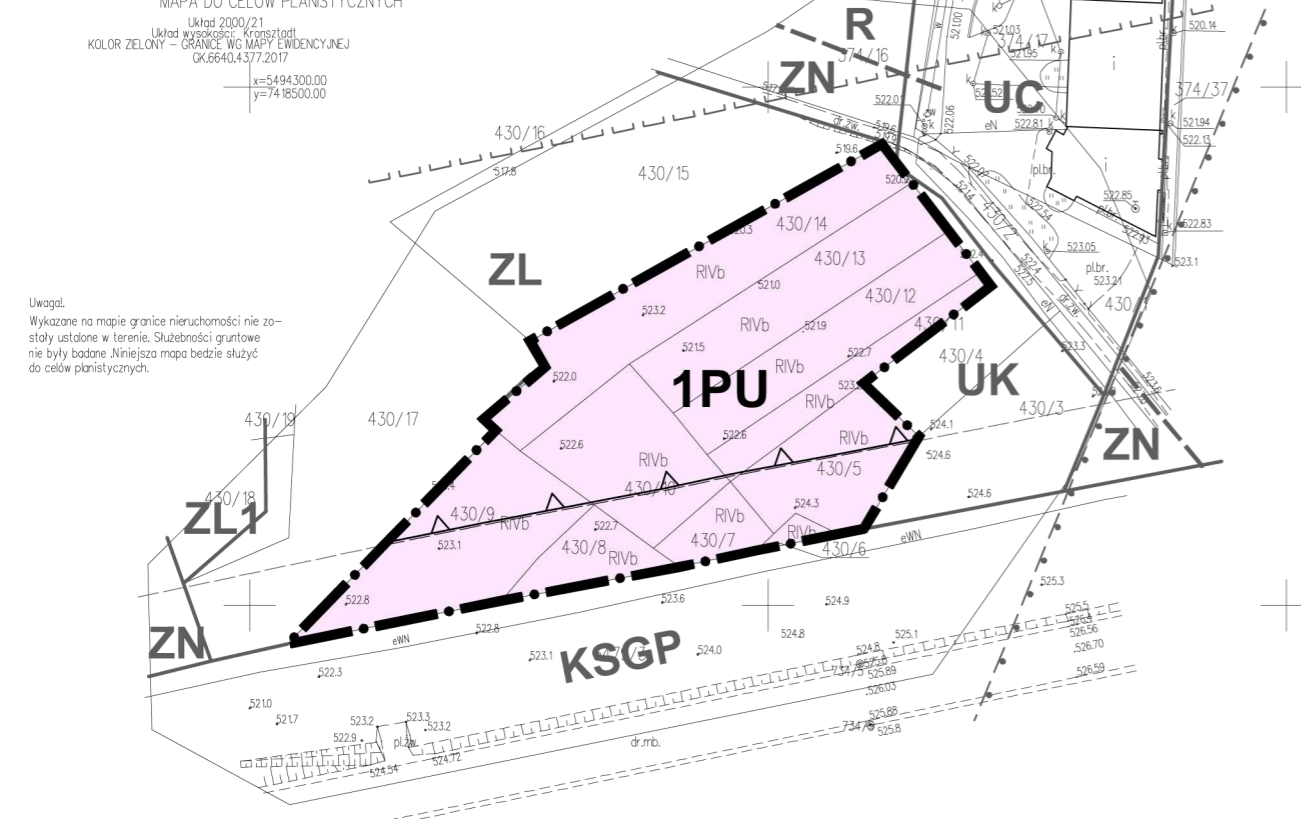
MAPA SYTUACYJNO – WYSOKOŚCIOWA



Uwaga!
 Wykazane na mapie granice nieruchomości nie zostały ustalone w terenie. Służebności gruntowe nie były badane. Niniejsza mapa będzie służyć do celów planistycznych.

MAPA SYTUACYJNO – WYSOKOŚCIOWA

Jednostka ewidencyjna: 121111 2 Raba Wyżna
 Obręb: 0008 Skawa km. 7.114.10.05.3, skala 1:200
 /Przeskalowano z mapy zasadniczej w skali 1:200



Uwaga!
 Wykazane na mapie granice nieruchomości nie zostały ustalone w terenie. Służebności gruntowe nie były badane. Niniejsza mapa będzie służyć do celów planistycznych.

| | |
|---|--|
| ASTA - PLAN PRACOWNIA URBANISTYCZNO - ARCHITEKTONICZNA | |
| PRZEDMIOT OPRAWOWANIA: ZMIANA MIEJSCOWEGO PLANU ZAGOSPODAROWANIA PRZESTRZENNEGO WSI RABA WYŻNA W GMINIE RABA WYŻNA | DATA WRZESIEŃ 2018 SKALA 1:1000 |
| KIEROWNIK PRACOWNI mgr inż. arch Anna Staniewicz | uprawniona do projektowania w planowaniu przestrzennym nr 999/89 |
| OPRAWOWAŁ: mgr inż. arch Monika Kosz tech. Olga Kaniewska | |